

- K I E R U N E K - P O D R Ó Ż W P I R E N E J E -
5 dni / 4 noce
- NAJWSPANIALSZE MIEJSCA -

Ta trasa będzie pełna emocji. Serdeczna atmosfera, niesamowite krajobrazy, prawdziwie intymne i dzikie miejsca, otaczający spokój. Na tej trasie można odkryć najpiękniejsze miejsca w Pirenejach. Każdego dnia otoczenia diametralnie się zmienia między Francją a hiszpańską Aragonią.

5 dni / 4 noce: od niedzieli, godzina 10:25, do czwartku, godzina 20:30: od 435€ za osobę (na bazie 2 osób)
Cena obejmuje: 4 noce w hotelach 4- i 3-gwiazdkowych oraz w pokojach gościnnych według formuły B&B – 1 wjazd kolejką linową na szczyt Pic du Midi - 1 wstęp (2 godziny) do ośrodka SPA Balnea – 4 dni wynajmu samochodu - opłata administracyjna.
Cena ta nie obejmuje posiłków ani podatku za pobyt.

Zarezerwuj same noclegi na Booking:

Hotel 3-gwiazdkowy Continental w Lourdes: <https://booki.ng/2pcKa76>

Hotel 4-gwiazdkowy Mercure w Saint-Lary: <https://booki.ng/2pxIV1B>

Hotel 3-gwiazdkowy Peña Montañesa w Ainsa: <https://booki.ng/2nIJNEI>

Zarezerwuj swój Pakiet „wszystko wliczone w cenę” (Noclegi + samochód + usługi turystyczne) w języku angielskim, w sklepiu Pireneje: laboutique@ha-py.fr • +335 62 56 70 00

✘ DZIEŃ 1

Lourdes

➡ Lotnisko – Lourdes: 20 minut - 15km. Z lotniska wyjechać na drogę N21 w kierunku Lourdes.

Przylot na lotnisko Lourdes-Pyrénées o godzinie 10:25. Odbiór wynajętego samochodu i droga w kierunku Lourdes.

W tym znanym miejscu objawień mieszczącym się u wrót Pirenejów spotykają się ludzie z całego świata. Dookoła można usłyszeć śpiewy i modlitwy we wszystkich językach, jakby pogodzenie ludzkości było naprawdę możliwe. Nawet jeżeli na co dzień pozostaje się na marginesie Kościoła, wykonanie zupełnie prostych gestów w tym miejscu może nabrać szczególnej wagi i znaczenia: dotknięcie skały w Grocie, zapalenie świecy, spryskanie się wodą z fontann czy nawet wykąpanie się w basenach. Na obszarze Sanktuarium można poruszać się zupełnie swobodnie, nie narzucamy żadnej trasy ani żadnego harmonogramu. Proponujemy zwiedzenie bazylik, spacer pod arkadami, aby nabrać wody w fontannach, wizytę w Grocie, aby dotknąć skały i zapalić świecę. Przed zakończeniem tego dnia podróży w niezwykle sposób podczas procesji z pochodniami, można poświęcić trochę czasu na odkrycie zamku i kolejki górskiej prowadzącej na szczyt Pic du Jer.



Sanktuarium w Lourdes

Sanktuarium obejmuje cały obszar otaczający grotę, w której Bernadetta ujrzała objawiającą się Najświętszą Pannę. Mieści się ono na brzegu rzeki i obejmuje liczne miejsca modlitw oraz trzy bazyliki.

- **Grota:** to w tym miejscu bije serce Lourdes, właśnie w tej Grocie, w miejscu 18 Objawień.

W zagłębieniu skały, w którym się objawiła Najświętsza Panna ustawiono statuę Madonny.

- Smukła i biała **Bazylika Niepokalanego Poczęcia** stojąca na skale grotty.
- Urządzona w przestrzeni poniżej **Bazylika Matki Bożej Różańcowej** ozdobiona jest wspaniałymi, weneckimi mozaikami wykonanymi przez G.D. Facchina, który zajął się między innymi dekoracją Opery Garnier.
- **Bazylika Świętego Piusa X** znajduje się w podziemiach, pod esplanadą. Bazylikę tą uważa się za jedno z największych sanktuariów na świecie, gdyż może pomieścić 20 000 pielgrzymów.

📍 Sanktuarium mieści się w dolnej części miasta, na brzegu rzeki Gave. Dla większej wygody najlepiej zostawić samochód na parkingu publicznym i udać się do sanktuarium na piechotę. Prowadzi do niego siedem bram. Najlepiej wejść bramą Świętego Michała (Saint-Michel). Daje ona dostęp na esplanadę różańcową i oferuje najpiękniejszy widok. Miejsce te pozostaje otwarte codziennie od godziny 5:30 do północy • Wstęp wolny i bezpłatny • www.lourdes-infotourisme.com



Kolejka górską na Pic du Jer

Wznoszący się nad miastem Pic du Jer jest rozpoznawalny dzięki dużemu krzyżowi, oświetlonemu nocą. Stuletnia kolejka górską prowadzi na sam szczyt w kilka minut, na wysokość prawie 1000m, co gwarantuje zachwycającą podróż. Na samej górze można przejść się szlakiem prowadzącym do

obserwatorium, gdzie wspaniała platforma oferuje 360-stopniowy widok na Lourdes, Tarbes, Pau, dolinę Argeles-Gazost i szczyty pirenejskie.

📍 Przy wjeździe do Lourdes (adres: 59, av. Francis-Lagardère). Otwarta codziennie od 27 marca do 5 lipca i od 7 września do 25 października w godzinach od 9:30 do 18:00 (Ostatni wjazd na górę o godzinie 17:15). Od 6 lipca do 6 września w godzinach od 9:30 do 19:00 (Ostatni wjazd na górę o godzinie 18:15). Od 26 października do 11 listopada w godzinach od 9:30 do 17:00 (Ostatni wjazd na górę o godzinie 16:15). Od 18 do 31 grudnia w godzinach od 9:45 do 17:00 (Ostatni wjazd na górę o godzinie 16:15). Czas trwania wjazdu na górę: 6 minut • www.lourdes-infotourisme.com



Zamek i muzeum Pirenejów

Zamek zbudowany na skalistym wzgórzu i sklasyfikowany, jako zabytek historyczny, wznosi się nad miastem maryjnym. Stanowi dziedzictwo średniowiecznej przeszłości, w którym mieści się obecnie muzeum Pirenejów. Warto dokonać szturm na tę fortyfikację i wspiąć się na sam szczyt donżonu, do którego prowadzą 104 stopnie

krętych, wąskich schodków.

📍 W centrum miasta, 700m od Sanktuarium (adres: 25, rue du Fort). Otwarty codziennie przez cały rok. Od 2 stycznia do 14 kwietnia i od 15 października do 31 grudnia (z wyjątkiem dni wolnych od pracy) w godzinach od 10:00 do 18:00 (w poniedziałek do godziny 17:00). Od 15 kwietnia do 14 października od godziny 10:00 do 19:00 • Tel.: +335 62 42 37 37 • www.chateaufort-lourdes.fr

Plaża w Lourdes

Nad jeziorem miasto maryjne przekształca się w ośrodek kąpieliskowy. Na jeziorze pływający basen oferuje przestrzeń do pływania nadzorowaną przez zawodowych ratowników. Nawet najwięksi sportowcy znajdą tutaj szeroki zakres zajęć sportowych: wynajem rowerów wodnych, kajaków, stand-up paddle, 3 trasy dla rowerów terenowych (zielona, czerwona i czarna), 18-dołkowe pole golfowe, wędkarstwo nad brzegiem jeziora czy też po prostu spacer. Całe jezioro obiega łatwy, 6-kilometrowy szlak wznoszący się na wysokość 50m. Jezioro w Lourdes to również piękne miejsce, gdzie można zjeść obiad na tarasie restauracji mieszczącej się nad brzegiem.

📍 Lourdes > Jezioro lac de Lourdes: 12 minut, 5km. Jechać drogą D914 w kierunku Pau, a następnie skręcić w lewo w kierunku jeziora w Lourdes (Lac de Lourdes). Na miejscu: Wędkarstwo, trasa dla spacerowiczów i dla rowerów terenowych, Stand Up Paddle, golf, skwer z zabawami dla dzieci i stołami na piknik • www.lourdes-infotourisme.com



★ PROCESJA Z POCHODNIAMI Moment, jaki trzeba przeżyć przynajmniej raz w życiu.

Co wieczór tysiące odwiedzających i pielgrzymów idzie procesją z pochodniami za statuą Matki

Bożej z Lourdes, z grotty objawień do samej esplanady bazyliki Matki Bożej Różańcowej. Procesja gromadzi gęsty tłum, spontaniczny, różnorodny, kroczący w radosnej atmosferze, pełnej dobroczynnej energii. Wystarczy popatrzeć z boku, aby zachwycić się pięknem tysięcy pochodni rozświetlających miasto. Ale atmosfera pełna radości pobudza własną

potrzebę kontaktu z ludźmi. Można być niewierzącym i odczuć wielką radość w tym zgromadzeniu. Warto porzucić swój zimny intelektualizm, gdyż ten tłum osób pozostaje otwarty na wszystkich. Nie musi się być wierzącym, aby uczestniczyć w tej procesji. Radzimy do niej dołączyć, to do niczego nie zobowiązuje, a zapewnia niezwykle chwile emocji.

📍 Codziennie, od kwietnia do października, od godziny 21:00 (czas trwania 1:30). Możliwość zakupu pochodni wewnątrz Sanktuarium • www.lourdes-infotourisme.com

DOBRE ADRESY:

- L'Alexandra w Lourdes: na frontonie uwagę przyciągają artystycznie rozwieszane garnki i inne przybory kuchenne. To miejsce jest ulubionym przybytkiem mieszkańców Lourdes ze względu na kreatywne dania.

3, rue du Firt – 65100 Lourdes • +335 62 94 31 43

- L'Embarcadère w Lourdes: restauracja mieści się na brzegu jeziora w Lourdes. Całkowicie otwarta na zewnątrz, z pięknym, zacienionym tarasem, miejsce pełne spokoju i pogody ducha. Tutaj można skosztować miejscowych dań, a także pysznych lodów i naleśników.

Chemin du lac, Lac de Lourdes - 65100 Lourdes • +335 62 32 50 59

- Pizzeria „Da Marco” w Lourdes: ta rustykalna i przytulna restauracja oferuje pełne kolorów i zapachów pizze, nawet na deser.

16, place Marcadal – 65100 Lourdes • +335 62 94 03 59

Nocleg w Lourdes.

✖ DZIEŃ 2

Gavarnie, Przełęcz Col du Tourmalet, Szczyt Pic du Midi i przełęcz Col d'Aspin

➡ Lourdes > Gavarnie: 52 minuty, 49km. Za rondem przy wyjeździe z miasta (koło kolejki górskiej na szczyt Pic du Jer) jechać dalej drogą D821 w kierunku Gavarnie. Jechać w tym kierunku przez 48km.

➡ Gavarnie > Saint-Lary (trasą przez przełęcz Col du Tourmalet i Col d'Aspin): 2 godziny 15 minut, 93km. Wyjechać z Gavarnie: droga D921 zjeżdża aż do Luz-Saint-Sauveur. W tym miasteczku skręcić w prawo, w kierunku przełęczy Col du Tourmalet. Przejechać przez przełęcz i zjechać aż do La Mongie. Wyjechać z La Mongie, obrać drogę D918, która schodzi do Sainte-Marie-de-Campan, a następnie skręca w prawo w kierunku jeziora Payolle i przełęczy Col d'Aspin. Przejechać przez przełęcz, zjechać do samego Arreau, a następnie skręcić w prawo, na Saint-Lary. Jechać dalej aż do Saint-Lary.

Przygoda trwa dalej i oferuje dzisiaj najpiękniejsze panoramy Pirenejów. Z biletem w kieszeni prowadzącym na spotkanie ze światową i geologiczną sławą: doliną

Gavarnie w kształcie cyrku, zarejestrowaną na liście UNESCO Światowego Dziedzictwa Ludzkości. To prawdziwe arcydzieło natury wygląda, jakby je ktoś zaprojektował. Widowisko trwa nadal na samym szczycie Pic du Midi. Po powietrznej podróży kolejką linową można zobaczyć najpiękniejszy widok Pirenejów. Nie zapominając oczywiście o przelęczach, które są prawdziwą legendą dzięki wyścigowi kolarskiemu Tour de France: Tourmalet, Aspin. Dzień pełen emocji. Te niesamowite widoki napełniają poczuciem spełnienia.

★ DOLINA GAVARNIE

Światowe Dziedzictwo Ludzkości

Na początek sama miejscowość. Pełna ruchu i czaru. A na końcu drogi pojawia się dolina. W tym właśnie momencie odczuwa się dreszcz emocji i brak słów wobec tego niemego piękna. Mistrz słowa, Victor Hugo, określił ją, jako: „Kolosium natury”. Ten 30-minutowy, łatwy i fascynujący spacer prowadzi wzdłuż Gave de Pau, przecina płaskowyż Courade. Na piechotę, konno lub na grzbiecie osła można dotrzeć do samej tablicy orientacyjnej doliny. Niedaleko dalej znajduje się hotel-restauracja doliny. Stamtąd roztacza się niesamowity widok na największy wodospad we Francji. A gdyby tak zobaczyć Troumouse i Estaube?



📍 Przy wjeździe do miasteczka znajduje się duży, zagospodarowany parking. Jest to punkt wyjściowy spacerów mających na celu odkrycie doliny w kształcie cyrku. Płatny w okresie od 1 maja do 31 października. Ta sama cena dla wszystkich: 5€ od pojazdu. Obowiązuje przez 24 godziny. • Tel.: +335 62 92 49 10 • www.gavarnie.com

Cmentarz w Gavarnie

Nie można pozostać obojętnym przed grobami największych alpinistów pirenejskich pochowanych w tym miejscu. Wśród nich wymienić można braci Laurenta i Hippolyte'a Passet, a także ich synów Henri'ego i przede wszystkim Celestina, urodzonego w 1845 r. Jest to wielki bohater wspinaczki pirenejskiej. Przez ponad 30 lat zaliczał kolejne premiery, aż do triumfu 7 sierpnia 1889 r. gdzie w celu pokonania szczególnie trudnego korytarza Gaube, wyciął w lodzie 1300 stopni. Wyczyn ten zostanie wznowiony dopiero 44 lata później.

📍 Obok kościoła w Gavarnie.



★ PRZEŁĘCZ COL DU TOURMALET

Legendarny szczyt

10 km za miasteczkiem Bareges dociera się do szczytu słynnej przełęczy Col du Tourmalet. Znajduje się ona na wysokości 2115m, co sprawia, że jest to najwyższa w Pirenejach przełęczy drogowa, a jednocześnie najwyższy punkt wielkiej drogi przełęczy pirenejskich. Jest to nieporównywalny belweder: na samej górze czeka fantastyczna panorama. Po jej zobaczeniu każdy zrozumie, dlaczego nazwa: „Tourmalet” tak bardzo porusza kolarzy z całego świata! To tutaj zapisano kilka heroiczych, a także

tragicznych epopei związanych z najślawniejszym wyścigiem kolarskim, jakim jest Tour de France. Najpiękniejszą epopeję zawdzięczamy prawdopodobnie kolarzowi Eugene Christophe zwanemu „Starym Galijczykiem” ze względu na swoje bujne wąsy. W 1913 roku, kiedy przejechał przełęcz na drugim miejscu został wyrzucony przez samochód peletonu wyścigowego. Ponieważ widełki roweru zostały zniszczone poszedł na piechotę, z rowerem na ramieniu, do kuźni w Sainte-Marie-de-Campan, gdzie sam naprawił swój rower w ciągu 4 godzin. Pięćdziesiąt lat później Eddy Merckx otrzymał swój przydomek „kanibal” dzięki wygraniu etapu przechodzącego przez Tourmalet siedem minut wcześniej od innych.

[i Gavarnie > Przełęcz Col du Tourmalet: 1 godzina, 39km.](#)



★ SZCZYT PIC DU MIDI

Najpiękniejszy widok na świecie.

Droga z przełęczy Col du Tourmalet prowadzi zygzakami wśród nagich stoków aż do samej stacji La Mongie. Po niecałych 4km zjazdu nadszedł czas, aby dojechać do stacji kolejki linowej prowadzącej na szczyt Pic du Midi. W La Mongie czekają kabiny kolejki linowej prowadzącej na sam szczyt Pic du

Midi, aby odwiedzić fortecę kryjącą się w obłokach. Jej mieszkańcy nazywają ją obserwatorium. Kilku naukowców obserwuje tu bowiem niebo oraz galaktykę. Tutaj można zobaczyć krajobrazy z dużej wysokości. Wizyta rozpoczyna się od sensacyjnej podróży powietrznej kabiną kolejki linowej. Oszałamiająca trasa kolejką linową trwa 15 minut na wysokości 350m nad ziemią! Na samym szczycie obszar 750m² zagospodarowanych

tarasów pozwala na kontemplację niesamowitej panoramy łańcuchów pirenejskich, obejmującej ponad 300km szczytów górskich. Podczas pięknej pogody można zauważyć od strony północnej pierwsze boczne pasma górskie Masywu Centralnego! Tablice orientacyjne i informacyjne pomagają w rozszyfrowaniu widocznego horyzontu. Szczyt Pic du Midi kryje również obserwatorium. Ze szczytu Pic du Midi można obserwować niezwykle nocne niebo dzięki czystości powietrza i wysokiej stabilności atmosfery na wysokości 2877m. Ta niezwykła czystość nieba i możliwość obserwacji umożliwiła jego klasyfikację jako „Międzynarodowy Rezerwat Gwiezdnego Nieba”.

📍 Przełęcz Col du Tourmalet > Stacja kolejki linowej na Pic du Midi (La Mongie): 12 minut, 4km. Otwarte przez cały rok (oprócz okresów w listopadzie i maju). Godziny wyjazdu z La Mongie i powrotu ze szczytu Pic du Midi: od 1 lipca do 31 sierpnia: 1-szy wyjazd kolejką linową o godz. 9:30 – ostatni powrót o godz. 19:00. W pozostałych okresach roku: 1-szy wyjazd kolejką linową o godz. 9:30 – ostatni powrót o godz. 17:00. Czas trwania trasy: 15 minut. Potrzeba około 2 godzin, aby móc w pełni skorzystać z tego miejsca • 65200 LA MONGIE • www.grand-tourmalet.com

Jezioro Payolle



Po chaotycznych i nagich stokach szczytu, droga z Tourmalet prowadzi niżej do zielonych łąk doliny Campan. W Sainte-Marie-de-Campan skręcić w prawo w kierunku jeziora Lac de Payolle oraz przełęczy Col d'Aspin. Jezioro Payolle kryje się na skraju jodłowego lasu, w którym można skryć się na cichą medytację. Na jednym z zakrętów

można natknąć się na stado krów obecnych w tym miejscu znanym z tradycji pasterskich.

📍 Stacja kolejki linowej na Pic du Midi (La Mongie) > Jezioro Payolle: 28 minut, 21km. Na miejscu: baza sportów wodnych (kajaki, wynajem i lekcje, rowery wodne), wędkowanie (trasa zastrzeżona, pontony dostępne dla osób niepełnosprawnych), powietrzny tor przeszkód, cani-trottinette (terenowa hulajnoga z psem), mountainboard, big air bag, powietrzny tor przeszkód dla dzieci, wycieczki konne, na kucyku, trasy dla rowerów terenowych i oznakowane trasy wycieczkowe, sala do fitnessu, restauracja.

Przełęcz Col d'Aspin



Przy pierwszym zakręcie w kierunku przełęczy można odkryć dawne kamieniołomy zielonego marmuru żyłkowanego na czerwono, różowo, czarno i biało, który znajduje się w Wersalu i Operze paryskiej. Po przejechaniu drogi wijącej się wśród zieleni i wielkich jodeł, dojeżdża się do przełęczy Col d'Aspin (1489 m). Bardziej

dzika i mniej uczęszczana, a także niższa od sąsiednich przełęczy, przełęcz Aspin oferuje cieszącą oczy trasę i prawdopodobnie najbardziej rozległą panoramę. Sam szczyt jest miejscem sklasyfikowanym, nietkniętym żadną zabudową i przeznaczonym na pastwiska dla

bydła i koni. Obecny parking umożliwia zaparkowanie samochodu, aby móc spokojnie zachwycać się panoramą. Tutaj można zobaczyć fantastyczny widok na szczyt Pic du Midi, Arbizon oraz dolinę Aure. Łagodniejsza płaskorzeźba przełęczy pozwala również na spokojne spacery na jej grzbietach.

📍 Jezioro Payolle – Przełęcz Col d’Aspin: 12 minut, 7km. Wyjechać z Payolle drogą D918, która prowadzi do samej przełęczy.



Arreau

Arreau mieści się w zbiegu rzek Nestes d’Aure i Louron. Jest to typowe miasteczko górskie, w którym można spędzić miłą chwilę na tarasie kawiarni lub odkryć jego hałę, domy z murami pruskimi i nadwieszzeniami, zamek oraz kościoły.

📍 Przełęcz Col d’Aspin > Arreau: 18 minut, 12km.

POMYSŁY NA SPACER :

• **Ścieżka pedagogiczna między przełęczą Col des Tentes a miejscem zwanym Port de Boucharo :**

wyjątkowo łatwy spacer na prawie zupełnie płaskiej ścieżce z panoramicznym widokiem. Zapewnia spektakularny widok na szczyty przekraczające 3000m, które otaczają Dolinę Gavarnie. Ścieżka o długości 1,5km jest urozmaicona tablicami informacyjnymi na temat geologii, historii i legend tego obszaru.

Wycieczka zaczyna się na parkingu (bezpłatny) na przełęczy. Przy wyjeździe z Gavarnie skręcić w lewo przed mostem w kierunku stacji narciarskiej Gavarnie - Les Espécieres, do samej przełęczy Col des Tentes (około 10km).

• **Panorama ze szczytu Pic des Tentes :** z przełęczy Col des Tentes prowadzi ścieżka do szczytu Pic des Tentes (łagodny, pokryty trawą szczyt). Wycieczka trwa około 20 minut. Piękna panorama na szczyty wokół, Marbore, Taillon, część szczytu Breche de Roland, masyw Vignemale a nawet Pic du Midi.

• **Przerwa na smakołyk - Naleśnikarnia „La Ferme Saint-Justin” w Sers :** mieszcząca się na przyczółku, w sercu natury, naleśnikarnia jest godna uwagi! Warto skosztować wspaniałych naleśników na tarasie przypominającym balkon nad doliną. Jean-Louis i Gwénaëlle, do których to miejsce należy, chętnie dzielą się anegdotami i radami na temat tego, co warto zobaczyć. *Miejsce zwane Saint-Justin. Dojazd przez miasteczko Sers (2,5km za Bareges zjeżdżając z przełęczy). Przejechać 500m ścieżki pasterskiej „Boussie”. Zaparkować samochód i przejść dalszych 700 metrów na piechotę ścieżką, na której jazda pojazdami jest niedozwolona.*

• **Wyciąg krzeselkowy w Laquette :** wyciąg krzeselkowy pozwala dotrzeć do wyjątkowo pięknej hali górskiej z lasem i wspaniałym panoramicznym widokiem na dolinę regionu Pays Toy oraz na szczyt Pic du Midi, niedaleko Narodowego Rezerwatu Przyrody w Neouvielle.

Dochodzi się do niego z parkingu Tournaboup przy zjeździe z przełęczy Col du Tourmalet, jadąc w kierunku Bareges.

• **Panoramiczny spacer z przełęczy Col d'Aspin** : zachęcamy do zatrzymania się w górze przełęczy. Już z samego parkingu widać fantastyczną panoramę. Można wybrać ścieżkę spacerową „Pla del Naou”, która wychodzi z parkingu. Prowadzi ona wzdłuż grzbietu w kierunku południowym i pozwala na zobaczenie dolin Aure i Campan. Na samym szczycie i przez całą drogę widać niesamowitą, 360-stopniową panoramę. Łatwy spacer. 2 godziny tam i z powrotem. W kierunku północnym ścieżki spacerowe prowadzą do przełęczy Beyrede lub Signal de Bassia.

DOBRE ADRESY:

- Zajazd w Lienz „Chez Louissette”: uhonorowany czapką kucharską „Toque au Gault&Millau”: „naprawdę piękny, pasterski styl, Pic du Midi po drugiej stronie stołu. Miejscowe produkty są na pierwszym miejscu na karcie u Louissette Corret. Turyści zawsze licznie przychodzą, żeby nabrać energii wokół regionalnego dania zwanym garbure lub nóżek wieprzowych”.
Droga leśna z Lienz. O 2,5km od Bareges, kierunek na Przełęcz Col du Tourmalet • Le Lienz – 65120 Bareges • +335 62 92 67 17
- Obiad na szczycie Pic du Midi: Marc Berger, szef kuchni opowiada: „gotowanie na dużej wysokości nie jest rzeczą łatwą: woda gotuje się w temperaturze 92°C, a suche powietrze o wiele szybciej wysusza produkty spożywcze, postrzeganie smaków jest całkiem inne i do tego zmuszeni jesteśmy do używania kuchni elektrycznej. W tych niezwykłych warunkach moja ekipa dokonuje wyczynów i przygotowuje oryginalne dania wykonane z wysokiej jakości produktów, nawet w przypadku szybkich dań.”
Pic du Midi (dojazd kolejką linową z La Mongie) • +338 25 00 28 77
- Zajazd trzech szczytów „Chez Germaine” w Payolle: typowy zajazd górski, bez niepotrzebnych ozdób, renomowany ze względu na grillowane mięsa na drewnie buka, danie pirenejskie zwane „garbure”, oraz tartę z czarnymi jagodami.
Rue le bourg – 65710 Campan • +335 62 91 81 10
- La Grange w Saint-Lary-Soulan: wyselekcjonowana przez inspektorów przewodnika Michelin: „elegancka i przytulna restauracja, w której panuje zdecydowanie górska atmosfera. Na talerzu smaczne dania starannie przygotowane ze wspaniałych produktów regionalnych: tatar z pstrągą, miejscowe kotlety jagnięce, tarta ze śliwkami (far aux pruneaux)... Wspaniały adres.”
13, route d'Autun – 65170 Saint-Lary-Soulan • +335 62 40 07 14
- La Mangeoire w Saint-Lary: szef kuchni Clement szczególnie starannie łączy zapachy i smaki miejscowych produktów, delikatnie i artystycznie pokrywając mięsa sosem własnym na smakowicie wyglądających talerzach. Jego kreatywność, hojność i staranność są widoczne na talerzach. Prawdziwa rozkosz.
18 route de Soulan - 65170 Saint-Lary-Soulan • +335 62 99 50 20

- La Pergola w Saint-Lary-Soulan: jest to legendarne miejsce, podobnie jak nazwisko jego właścicieli. W rodzinie Mir życie codzienne łączy się z jazdą na nartach i zdobywaniem medali. Jest to rodzinna restauracja wypełniona rodzinnymi wspomnieniami, w której można nacieszyć podniebienie i skosztować specjałów tej doliny.

25 Rue Vincent Mir - 65 170 Saint-Lary-Soulan • +335 62 39 40 46

Nocleg w Saint-Lary.

✘ DZIEŃ 3

Hiszpania oraz kaniony, Ainsa.

➔ Saint-Lary > Ainsa (trasą przez kanion Añisclo): 2 godziny 10 minut - 100km. Jechać w kierunku Hiszpanii, na południe. Przejechać przez tunel Aragnouet-Bielsa, a następnie obrać kierunek na Ainsa. Zaraz przed Escalona skręcić w prawo, w kierunku kanionu Canyon d'Añisclo. Droga zatacza pętlę. Kierować się na Buerba, a następnie na Puyarruego i Escalona. Po powrocie z Escalona skręcić w prawo, w kierunku Ainsa.

Dzisiaj kierunek na hiszpańską Aragonię, Los Rios, kamienne miejscowości, błyszczące słońce Hiszpanii. Po przejechaniu tunelu Aragnouet-Bielsa otwiera się dziki i magiczny kanion Añisclo. Można się wykąpać w naturalnych basenach z turkusową wodą, ukształtowanych przez Rio przed miejscowością Ainsa, która jest stolicą Sobrarbe z fortecą.

Tunel Aragnouet-Bielsa: wjazd do Hiszpanii

Niecałe trzy kilometry wydrążone w głębiach Pirenejów i zupełnie inny krajobraz. Witamy w Aragonii hiszpańskiej. Tutaj wszystko jest w kolorach ochry, zanurzone w świetle niesamowicie silnego słońca. Obracaj kierunek na Ainsa, która jest stolicą Sobrarbe zbudowaną na przyczółku wokół dawnego zamku. Ale warto zatrzymać się tu i ówdzie.


📍 Saint-Lary > tunel Aragnouet-Bielsa: 27 minut, 20,5km.

Niesamowita panorama z Tella

5km za Lafortunada należy zjechać na drogę w prawo. Warto pojechać tą okrężną drogą prowadzącą do małego miasteczka Tella, które było dawną strażnicą nad doliną. Miejsce to oferuje widok na wszystkie strony - zobaczyć można najpiękniejsze panoramy Pirenejów: na Zachód - Ordesa i Mont-Perdu, na Wschód - Peña Montañesa i dolina Cinca. Czas drogi okrężnej: 30 minut tam i z powrotem.

📍 Tunel Aragnouet-Bielsa > Tella: 40 minut, 35km.

★ WIELKI KANION AÑISCLO



Narodowy Park Ordesa Mont-Perdu

Krajobraz krasowych ścian, które zamykają tę przestrzeń tworząc wąskie kaniony i atrakcyjne, naturalne baseny o szmaragdowych wodach, w których można się z przyjemnością wykąpać w ciepłe lata Aragonii. Po obraniu kierunku na Ainsa, zaraz przed przejazdem Escalona skręcić w prawo, w drogę wspinającą się nad wąwozami kanionu Añisclo (w kierunku Fanlo). Można do niego wjechać małą, wąską i krętą drogą jednokierunkową, która zagłębia się w chaos skał i sosen hakowatych wzdłuż zielono-turkusowych wód rzeki rio Bellos. Jest to bez wątpienia jedna z najbardziej spektakularnych tras pirenejskich. Po 10km jazdy pojawia się parking mieszczący się na przyczółku. Jest to początek pięknego, 30-minutowego

spaceru pozwalającego na dojście do pustelni Ermita de San Urbez (emblematiczny Świątyni regionu górnej Aragonii) ukrytej w zagłębieniu falezy. Radzimy wrócić do drogi i dojechać aż do następnego skrzyżowania. Skręcić w lewo w kierunku Buerba. Zatrzymać się na chwilę na przełęczy, widok na uskoki kanionu Añisclo i na szczyt Mont-Perdu zapiera dech. Dalsza droga kończy się pętlą w Puyarruego, gdzie można się wykąpać w naturalnych basenach rio. Następnie trzeba wrócić do głównej trasy prowadzącej do Escalona.

📍 Saint-Lary > Escalona (Kanion Añisclo): 1 godzina 3 minuty, 56km. Jechać w kierunku Hiszpanii, na południe. Przejechać przez tunel Aragnouet-Bielsa, a następnie obrać kierunek na Ainsa. Zaraz przed Escalona skręcić w prawo, w kierunku kanionu Canyon d'Añisclo. Pętla w kanionie Añisclo: 58 minut, 34km.

Jezioro w Ainsa



Po przyjeździe do Ainsa radzimy nie udawać się od razu do górnego miasta. Zalecamy odkrycie wspaniałego jeziora o turkusowych wodach, do których można dojść, aby się wykąpać dzięki licznym udeptanym ścieżkom. Samotna dzwonnica - ostatnia pozostałość po zatopionej miejscowości jest widoczna na samym środku jeziora. Niezwykły spektakl.

📍 Escalona (Kanion Añisclo) > Ainsa: 8 minut, 10km. Wyjechać z Escalona kierując się na południe, w kierunku Ainsa.



Plaza Mayor w Ainsa

W stolicy królestwa Sobrarbe - Ainsa, na Plaza Mayor można powrócić wspomnieniami do „Reconquisty”! To tutaj, między górami a równiną starli się muzułmanie z chrześcijanami. Górne miasto Ainsa, które zbudowano na cyplu otoczonym murami z dzwonnica podobną do minaretu, przypomina te zapomniane epepeje.

Monumentalny, całkowicie wybrukowany plac Plaza Mayor otaczają stare domostwa połączone arkadami. W sezonie letnim kamienne elewacje koloru ochry rozweselają się dzięki ukwieconym balkonom i zapraszają do odpoczynku na tarasach kawiarni.

📍 Escalona (Kanion Añisclo) > Ainsa: 8 minut, 10km. Wyjechać z Escalona kierując się na południe, w kierunku Ainsa. Duży, płatny parking pozwala na pozostawienie samochodu przed wejściem do górnego miasta.

POMYSŁY NA SPACER :

• **La Ermita w San Urbez :** Po wyjściu z parkingu, który znajduje się na cyplu, na drodze kanionu, podążać ścieżką, przejść przez wspaniałą most romański na rzece rio Bellos i dojść do pustelni troglodyckiej w San Urbez. W powrotnej drodze obrać tę samą trasę. Czas trwania: 30 minut tam i z powrotem. Wariant na powrót (zrobić pętlę): podążać dalej ścieżką za pustelnią troglodycką w San Urbez aż do następnego skrzyżowania (niedaleko źródła). Zejść z głównej ścieżki na lewo do samej rzeki rio Bellos, przejść przez most i obrać ścieżkę, która wspina się naprzeciw. Przejść przed 2 strażnicami, a następnie zejść w kierunku rzeki Aso. Przejść przez kładkę i dojść do punktu wyjściowego. Wzniesienie: 100m. Czas trwania: 1 godzina tam i z powrotem.

• **Wycieczka do kanionu zaczynająca się w grotach San Urbez :** za pustelnią troglodycką w San Urbez (30 minut po wyjściu z parkingu na drogę kanionu) na pierwszym skrzyżowaniu (za źródłem) szeroka ścieżka wnika jeszcze głębiej do kanionu Añisclo. Powrót tą samą trasą po dojściu do mostu Sangons. dodatkowo 1 godzina tam i z powrotem.

DOBRE ADRESY:

• Casa Angela w Puyarruego: typowy hiszpański zajazd mieszczący się w tradycyjnym domu zbudowanym na wzgórzu z niezwykłym widokiem na Río Bellos. Proponuje domowe dania przygotowane przez Angelę i podawane przez Paco, jej syna. Wspaniałe spotkania we wspaniałym miejscu.

Plaza Mayor s/n – 22363 Puyarruego • + 349 74 50 50 13

• La Carrasca Tapas w Ainsa: przy wjeździe na plac starego miasteczka widok baru tapas dodaje natychmiast apetytu. Widoczne w barze „Pinxos”, „Raciones” i „Tapas” oferują wyjątkowo smaczną dekorację, łączącą ciekawe kształty i barwy. Całkowicie miejscowa

kuchnia. Tutaj można zjeść na pięknym tarasie lub wewnątrz na beczkach. Przyjęcie jest bardzo serdeczne i wesołe.

Plaza Mayor, 18 - 22 330 Ainsa • +34 974 500 021

- Callizo w Ainsa: na centralnym placu starego miasta Ainsa można skosztować dań z Aragonii. Letnie trufle, wół „Valle de Broto”... to jedyne 2 dania, jakie się tutaj proponuje, ale za to jakie dania! Każdy talerz to prawdziwe dzieło sztuki, gdzie każdy składnik ma ważną rolę. Gwarantowana niespodzianka i przyjemność dla oczu. Następnie kolej na eksplozję smaków dzięki kreatywnemu talentowi szefa kuchni. Będzie to znakomite doświadczenie gastronomiczne. Zalecana wcześniejsza rezerwacja.

Plaza Mayor s/n – 22330 Ainsa • +349 74 50 03 85

Nocleg w Ainsa.

✘ DZIEŃ 4

Trasa jezior wysokogórskich i Narodowy Rezerwat Przyrody w Neouvielle

➡ Ainsa – Saint-Lary: 86km / 1 godzina 55 minut (trasą przez Rezerwat w Neouvielle). Wyjechać z Ainsa w kierunku północnym, do Francji, aż do tunelu Bielsa-Aragnouet. Przejechać przez tunel i obrać drogę D173 w kierunku Saint-Lary. Przejechać przez Aragnouet. W Fabian skręcić w lewo na drogę jezior. W drodze powrotnej zjechać w kierunku Fabian, a następnie skręcić w lewo w kierunku Saint-Lary.

Po tej krótkiej wycieczce do Aragonii zapraszamy do opuszczenia Pirenejów hiszpańskich, w których nie ma wiele potoków wodnych, i udania się do regionu o najpiękniejszych krajobrazach jeziornych tego masywu w Narodowym Rezerwacie Przyrody w Neouvielle liczącym 70 jezior. Ale przed przejechaniem granicy warto podjechać kawałek dalej do doliny Pineta. Dzisiejsza trasa zakończy się w Saint-Lary, którego architektura przypomina co nieco miasteczka Aragonii.

Dolina Pineta

Warto ją zobaczyć! Po wyjeździe z Ainsa, na drodze prowadzącej do tunelu, zaraz za Bielsa skręcić w lewo w kierunku tajemniczej doliny Pineta. Droga prowadzi wzdłuż rzeki i zatrzymuje ją ogromny Mont-Perdu o wysokości 3555m. To jest końcowy przystanek, gdzie hotel Parador proponuje przyjemny odpoczynek w fantastycznym otoczeniu. Zaraz po drugiej stronie kamiennej ściany znajduje się monumentalna dolina w kształcie cyrku - Gavarnie. Za kilka dni obiecujemy odkrycie drugiej strony tego krajobrazu...

📍 Ainsa > Dolina Pineta: 1 godzina, 52km.

★ TRASA JEZIOR

Narodowy Rezerwat Przyrody w Neouvielle



sercu Narodowego Rezerwatu Przyrody w Neouvielle, w regionie pełnym cudów. Należy go koniecznie zobaczyć.

① W okresie od 1 czerwca do 30 września dostęp do jezior Aumar i Aubert jest niedozwolony dla pojazdów osobowych w godzinach od 9:30 do 18:30, aby zachować piękno tego miejsca. Trzeba zostawić samochód na parkingu jeziora Oredon: co 30 minut przejeżdża autobus umożliwiający dojazd do jezior w około 15 minut. Podczas jazdy proponuje się komentarze i opis tego obszaru. Zjazd jest możliwy przez cały dzień. Aby obejść ten obszar na piechotę, podejście do jezior Aubert i Aumar jest możliwe ścieżką „Obejście jezior” (Ronde des lacs) • Saint-Lary > Parking jeziora Oredon (Narodowy Rezerwat Przyrody w Neouvielle): 1 godzina 45 minut, 84km.

Ile ich może być? Dziesiątki? Setka? Nikomu nigdy nie udało się doliczyć ilości jezior w tym Rezerwacie. Zdobia krajobraz, tworząc prawdziwy różaniec pięknych, lazurowych luster, które błyszczą się wśród lasów sosen hakowatych, łąk i rododendronów. Czarujący krajobraz, który łączy barwy zielonych i niebiesko-turkusowych odcieni. Ale w Neouvielle prawdziwe widowisko zawdzięczamy również zwierzętom. Najbardziej dyskretne z nich żyje w strumieniach. Jest to Traszka pirenejska. Bardzo ciekawe zwierzę podobne do dużego trytonu, który występował już za czasów dinozaurów. Bardziej klasyczne zwierzęta to samotne lisy, kozice pirenejskie, świstaki, sępy płowe i orłosępy, żaby trawne i położne ropuchy, które mieszkają w tym cudownym regionie. Po przejechaniu tunelu od strony Fabian skrócić w pierwszą drogę po prawej, w kierunku Oredon. W tym miejscu rozpoczyna się najwyższa w Pirenejach droga jezior. Prowadzi ona do samego jeziora Oredon (1849m), Aumar (2198 m) oraz do jeziora Aubert (2150 m). Jesteśmy na skraju Pirenejskiego Parku Narodowego, w samym

Przed wyjazdem: zapora Cap-de-Long



Po wyjeździe z parkingu Oredon skrócić w prawo. 5 minut drogą D929 wystarczy na dojechanie do monumentalnej zapory Cap-de-Long, która przekracza 100m wysokości i jest jedną z najważniejszych zapór w Pirenejach. 7 lat robót, podczas których pracowało nad jej budową 6000 robotników. Jezioro otaczają falezy szczytu Neouvielle, który

sprawia wrażenie prawdziwego fiordu. Można sobie wyobrazić 40km chodników wydrążonych w górze, które pozwalają na drenowanie wody w celu zasilania elektrowni w sąsiedniej dolinie.

[📍 Parking Oredon > zapora Cap-de-Long: 8 minut, 4,5km.](#)

POMYSŁY NA SPACER :

• **Obejście jezior (Ronde des lacs):** wspaniała trasa w formie pętli. Idealnie nadająca się na wycieczkę, podczas której mija się jeziora i jeziorzka wśród sosen hakowatych, rododendronów i granitowych skał. Wyjść z parkingu jeziora Oredon (1856m) na ścieżkę wspinającą się po lewej stronie drogi, wzdłuż jeziora. Ścieżka przechodzi przez zagajnik sosnowy i prowadzi do drogi przełęczy Col Aubert na ostrym zakręcie (45 minut). Obróć ścieżkę jezior (Laquettes) po lewej. Ścieżka zagłębia się w podszycie i dochodzi do pierwszego jeziorzka. Następnie pojawia się piękny, a jednocześnie zadziwiający krajobraz kolejnych jeziorzka wyglądających jak lazurowe plamki otoczone trawnikami i sosnami hakowatymi. Mały raj. Po przejściu obok jeziorzka ścieżka wspina się po prawej, aby dojść do jeziora Aubert (2150m) i zaskakującego półwyspu. Aby dojść do następnego jeziora, trzeba obróć szeroką ścieżkę w kierunku parkingu. I już je widać. Olśniewające. Jezioro Aumar (2198m - 1 godzina 30 minut) rozciąga się pośród trawników pod spojrzeniem Pana Neouvielle. Po 1 godzinie i 30 minutach marszu można zdecydować się na powrót autobusem do parkingu jeziora Oredon. W razie powrotu na piechotę - obróć ścieżkę wzdłuż jeziora Aumar po prawym brzegu, aż do przelewu burzowego i przejść przez kładkę. Iść prosto, przejść przez zagajnik sosnowy Passades d'Aumar w kierunku przełęczy Col d'Estoudou (2260 m). Zaraz przed przełęczą skrócić w prawo i zejść do lasu, do samego schroniska, a następnie do parkingu Oredon (3 godziny 45 minut).

Czas trwania: 3 godziny 45 minut tam i z powrotem. Wzniesienie: 300m. Poziom: łatwy. Wyjazd: parking nad jeziorem Oredon.

DOBRE ADRESY:

• Chalet Hotel d'Oredon: położony wśród sosen hakowatych hotel ten oferuje ładny taras panoramiczny nad brzegiem jeziora.

Lac d'Oredon – 65170 Aragnouet • +336 23 05 72 60

- La Grange w Saint-Lary: wyselekcjonowana przez inspektorów przewodnika Michelin: „elegancka i przytulna restauracja, w której panuje zdecydowanie górską atmosferą. Na talerzu smaczne dania starannie przygotowane ze wspinających produktów regionalnych: tatar z pstrągą, miejscowe kotlety jagnięce, tarta ze śliwkami (far aux pruneaux)... Wspaniały adres.”

13, route d'Autun – 65170 Saint-Lary-Soulan • +335 62 40 07 14

- La Mangeoire w Saint-Lary: szef kuchni Clement szczególnie starannie łączy zapachy i smaki miejscowych produktów, delikatnie i artystycznie pokrywając mięsa sosem własnym na smakowicie wyglądających talerzach. Jego kreatywność, hojność i staranność są widoczne na talerzach. Prawdziwa rozkosz.

18 route de Soulan - 65170 Saint-Lary-Soulan • +335 62 99 50 20

- La Pergola w Saint-Lary-Soulan: jest to legendarne miejsce, podobnie jak nazwisko jego właścicieli. W rodzinie Mir życie codzienne łączy się z jazdą na nartach i zdobywaniem medali. Jest to rodzinna restauracja wypełniona rodzinnymi wspomnieniami, w której można nacieszyć podniebienie i skosztować specjałów tej doliny.

25 Rue Vincent Mir - 65 170 Saint-Lary-Soulan • +335 62 39 40 46

Nocleg w Saint-Lary.

✕ DZIEŃ 5

Balnea i wyjazd

➡ Saint-Lary – Balnea: 30 minut, 24km. Wyjechać z miasteczka w kierunku Hiszpanii, a następnie obrać kierunek na Przełęcz Col de Val Louron-Azet. Przejechać przez przełęcz. W Genos skrócić w prawo, w kierunku Balnea.

➡ Loudenvielle > Lotnisko Lourdes-Pyrénées: 1 godzina 24 minuty - 64km. Za Balnea skrócić w lewo, aby dojechać do centrum Loudenvielle, a następnie obrać kierunek na przełęcz Col de Peyresourde. Przejechać przez przełęcz i zjechać aż do Luchon, a następnie obrać drogę A64. Wjechać na autostradę w kierunku Lourdes, wyjechać z niej wyjściem 12 Lourdes/Tarbes-Ouest/Vic-en-Bigorre/lotnisko Ossun. Na rondzie obrać kierunek lotniska (aeroport) i jechać w tym kierunku przez 7km.

Przed odlotem powrotnym wieczorem można jeszcze zaoferować sobie kąpiel w naturalnie ciepłych i dobroczynnych wodach termalnych na świeżym powietrzu w największym górskim ośrodku SPA we Francji. W samym sercu najpiękniejszych krajobrazów pirenejskich, nad brzegiem jeziora Genos-Loudenvielle, Balnea nie tylko przyczynia się do zaspokojenia potrzeb umysłu i ciała. Sprawia również przyjemność oczom, które nie mogą się napatrzeć na piękno Pirenejów.

Przełęcz Col de Val Louron-Azet

Po tym pokrzepiającym postoju trzeba wyruszyć w drogę w kierunku ostatniej przełęczy, jaką jest Col de Val Louron-Azet. Na szczycie droga przecina ogromne łąki i pastwiska, które są ulubionym terenem dla startujących paralotni i lotni. Dalszy zjazd z przełęczy prowadzi do wielkiej doliny pirenejskiej Saint-Lary i luksusowego miejsca koczowania na noc.

📍 Saint-Lary > Przełęcz Col de Val Louron-Azet: 20 minut, 11km.



★ BALNEA

Główny ośrodek SPA w Pirenejach francuskich

Nadszedł czas, aby zanurzyć się w dobroczynnych wodach w Balnea. Nad brzegiem jeziora i naprzeciw gór Balnea zanurza nas w świecie niesłychanego wyrafinowania i prawdziwego piękna. Woda wypływa z naturalnie gorących źródeł, inspiracje zabiegów pochodzą z krańców świata, a oferowana

relaksacja jest szczególnie różnorodna... Naprzeciw wznoszą się szczyty sięgające 3000m, jak forteca stojąca na straży tego spokoju panującego nad całą, tajemniczą doliną. Po zanurzeniu się do samych ramion w gorących wodach zewnętrznych lagun w Balnea można oddać się kontemplacji. Wystarczy pomyśleć, że z samego ranka podziwiałoby się południowe stoki tych samych szczytów.

📍 Balnea mieści się zaraz obok jeziora Genos-Loudenvielle. Przełęcz Col de Val Louron-Azet > Balnea: 16 minut, 9km. Otwarte codziennie przez cały rok. Od 1 do 20 sierpnia, od godziny 10:00 do 21:00. W weekendy, dni wolne od pracy i podczas wakacji szkolnych, od godziny 10:30 do 20:00. W pozostałe okresy, od godziny 14:00 do 19:30. Zamknięte od 29 maja do 2 czerwca oraz od 13 do 30 listopada 2017 r. • 65510 GENOS-LOUDENVIELLE • Tel.: +335 62 49 19 19 • www.balnea.fr

Jezioro w Loudenvielle



Po chwili przyjemnego relaksu zapraszamy do odkrycia otaczającej doliny, zaczynając od spaceru wokół jeziora Genos-Loudenvielle, niedaleko Balnea. Na brzegach tego iskrzącego się jeziora zagospodarowano wspaniałą, łatwą trasę umożliwiającą trwającą niecałą godzinę spacer

między drzewami i łąkami. Pontony, duży most czy też mostki drewniane... spokojne wody

o niebieskiej głębi otaczają nas ze wszystkich stron. Na trasie warto wejść na strażnicę, która oferuje zachwycającą panoramę.

ⓘ Czas trwania: 1 godzina 30 minut na obejście całego jeziora. Minimalna wysokość: 956m – Maksymalna wysokość: 1126m. Wzniesienie: 170m – Poziom: łatwy. Początek: przed biurem turystycznym (Office du Tourisme) w Loudenvielle. Oznakowanie: żółte. Na miejscu: wędkowanie, rowery wodne, kajaki, stand-up paddle, basen z zabawami, Ludic Park, powietrzne tory z przeszkodami, ośrodek SPA w Balnea, ścieżki spacerowe wokół jeziora, tereny zabaw dla dzieci, restauracja.

Przełęcz Col de Peyresourde

Jest to rozległa przełęcz o niesłychanym widoku. Warto wejść do tego małego, drewnianego domku, który oferuje nieodzowny bufet. 1 naleśnik: 0,50€, 12 naleśników: 4,50€ Radzimy zdecydować się na 12! Podczas gdy właściciel przygotowuje naleśniki, można pożyczyć jego kolekcję drewnianych łamigłówek chińskich.

ⓘ Jezioro w Loudenvielle > Przełęcz Col de Peyresourde: 15 minut, 10,6km.


POMYSŁY NA SPACER :

• **Miasteczko Mont i sklasyfikowana kapliczka romańska:** Warto wspiąć się trochę wyżej... i pojechać trasą przełęcz Col de Peyresourde. Przez całą drogę mija się kolejne miasteczka. W każdym z nich odkryć można zadziwiające kapliczki romańskie, które stanowią wyjątkowo cenny skarb dzięki wspaniałym freskom ściennym wykonanym w dziękczynieniu za owocne wymiany skór i wełny między tą francuską doliną a jej hiszpańskim sąsiadem po odkryciu Ameryki. Zachowane przed zniszczeniami wojennymi kapliczki sklasyfikowano, jako dzieła sztuki. Warto zobaczyć Mont - malownicze miasteczko liczące 20 mieszkańców i oferujące wyjątkowy widok. Tamtejszy kościół posiada unikalny fresk na zewnątrz, przedstawiający sceny Sądu Ostatecznego, które oparły się niszczącemu działaniu czasu. Wnętrze kościoła zdobią również ciekawe obrazy. Po wrzuceniu 2 euro można usłyszeć nagranie dające wszystkie konieczne wyjaśnienia.

Wstęp wolny. Zwiedzanie interaktywne, podczas którego można zobaczyć obrazy i usłyszeć objaśnienia do każdego z nich (2 EURO). Otwarty codziennie ➡ Balnea – Mont: 14 minut, 8km. Dojechać do centrum Loudenvielle i podjechać dalej główną drogą D25. Jechać dalej przez 4,5km, a następnie skręcić w prawo na drogę D618. Przejechać 2,9km, a następnie skręcić w lewo, droga D618 w kierunku Mont.

DOBRE ADRESY:

• „Chez Roger”, miejscowe bistro w Loudenvielle: prawdziwa instytucja w tym miasteczku! Otwarte bez przerwy od 1930 r. i prowadzone przez „Lulu” Roger, a następnie przez jego córkę - Josette. Można tu również spotkać jego wnuczkę Claire, a nawet Laurę i Flavię - jego prawnuczki. Wszyscy - zarówno turyści, jak i mieszkańcy mogą się tutaj spotkać, żeby się czegoś napić, zagrać w karcianą grę belote i posłuchać śpiewów pirenejskich.
11, chemin de Clarabide – 65510 Loudenvielle



- La Table de Saoussas w Loudenvielle: dobre, domowe dania. Obejmują regionalne specjały. Radzimy skorzystać z tego pobytu, aby zwiedzić młyn po drugiej stronie drogi, w szczególnie uroczym zakątku.

Chemin de Saoussas – 65510 Loudenvielle • +335 62 99 96 40

- „Chez Lily” w Germ: nowe, unikalne miejsce, zupełnie nietypowe i pełne smaku. Bistro prowadzone w duchu artystycznym i kulturalnym, mieszczące się w jednej z najstarszych owczarni - owczarni Lily. Można zamówić aperitif w postaci tapas, a szef kuchni proponuje dania ze świeżych produktów oraz regionalnych specjałów.

Centre de Montagne, Le Village – 65240 Germ • +335 62 39 23 03

TWOJE HOTELE:

Noc 1: Hotel 3-gwiazdkowy Continental w Lourdes:

Przy samym wjeździe do sanktuariów, naprzeciw wejścia Marie Saint-Frai znajduje się hotel zapewniający przyjazną i miłą atmosferę. Podczas pobytu można korzystać z przestrzeni przeznaczonej na relaks z barem i salonem, wygodnych pokoi i bezpłatnego dostępu do Wifi w całym hotelu. Personel hotelowy pozostaje do dyspozycji, oferując wysokiej jakości usługi i przyjęcie dostosowane do potrzeb każdego gościa. Zakwaterowanie obejmujące noclegi i śniadania daje możliwość swobodnego zorganizowania swojego pobytu (wybór restauracji i barów, dowolne godziny posiłków), co szczególnie podoba się odwiedzającym.

20 avenue Bernadette de Soubirous – 65100 LOURDES • Tel.: +335 62 94 34 63 • www.continental-hotel-lourdes.hotel-dir.com

Do zarezerwowania na Booking: <https://booki.ng/2pcKa76>

Noc 2 i 4: Hotel 4-gwiazdkowy Mercure w Saint-Lary:


Hotel ten mieści się w wyjątkowym miejscu, w samym sercu Pirenejskiego Parku Narodowego, otoczony zielenią i napawający spokojem. Jest on pełen czaru i autentyczności, gdyż umiejętnie zachował swoje pirenejskie korzenie i górskie tradycje. Jego pracownicy zawsze troszczą się o gości i zapewniają wysokiej jakości usługi. Hotel dysponuje 65 pokojami, które są wyjątkowo wygodne, w tym 5 pokojami przeznaczonymi dla rodzin, o klasycznym i współczesnym wystroju wykorzystującym proste materiały w ciepłych tonacjach. Są to pokoje z odsłoniętym widokiem na masyw górski lub na ogrody kąpielisk termalnych. Bar i restauracja La Mangeoire mieszczą się wokół salonu i są wyjątkowo oryginalne dzięki dekoracji odwołującej się do atmosfery górskiej chaty. Restauracja proponuje wyrafinowane dania, w tym szeroką gamę miejscowych i międzynarodowych specjałów wykonanych ze świeżych i sezonowych produktów. Bar „Le Cintra” stanowi serce hotelu, w którym wszyscy się spotykają w przyjaznej atmosferze! W celu zapewnienia pełnego komfortu hotel jest bezpośrednio połączony z ośrodkiem SPA Sensoria by Nuxe. Można tu skorzystać z zabiegów SPA, ale też z zabiegów kosmetycznych dla twarzy i ciała, masaży marki NUXE, a także innych zabiegów pielęgnacyjnych i relaksujących zapewniających dobre samopoczucie fizyczne i duchowe w atmosferze cocooningu, w samym sercu Pirenejów.

📍 Hotel Le Mercure • Parc thermal – 65170 SAINT-LARY • Tel.: +335 62 99 50 00 • www.mercuresensoria.com

Do zarezerwowania na Booking: <https://booki.ng/2pxIV1B>

Noc 3: Hotel 3-gwiazdkowy Peña Montañesa w Ainsa:

w niewielkiej odległości od Ainsa, które jest średniowiecznym miastem w Aragonii, a jednocześnie stolicą Sobrarbre, ten nowoczesny hotel posiadający SPA to prawdziwy skarb.



Mieści się niedaleko granicy z Francją i stanowi idealny punkt wyjściowy, aby odkryć Kanion Añisclo, dolinę Pineta u podnóża góry Mont-Perdu, miejscowość Ainsa i oczywiście wielki kanion Ordesa. Za budynkiem z kamienia otwiera się duży ogród z basenem i brodzikiem. W tle widać górę Peña Montañesa, dumny symbol tego regionu nabierający pięknej pomarańczowej barwy podczas zachodu słońca. Pokoje z widokiem są wygodne i przytulne. Goście cieszą się spokojem tego miejsca i nowym SPA, w którym można zrelaksować się w ciepłej wodzie po wspaniałym dniu pełnym odkryć i doznań. Doskonałe warunki dla rodzin zapewniają duże, dwupoziomowe pokoje oraz gry dla dzieci w ogrodzie. Hotel oferuje teren sportowy z kortem, bieżnię, boisko do gry w piłkę nożną i koszykówkę, a także skwery gry dla dzieci, stoły pingpongowe oraz basen zewnętrzny z brodzikiem. Pełny relaks zapewniają SPA z prysznicami, obieg sensoryczny, masaże i taras salonowy z leżakiem.

📍 *Hotel Peña Montañesa • Carretera de Aínsa a Francia, km 2 – 22330 AINSA • Tel.: +349 74 51 00 51 • www.hotelpenamontanesa.com*

Do zarezerwowania na Booking: <https://booki.ng/2nIJNEI>

