

- K I E R U N E K - P O D R Ó Ż W P I R E N E J E -  
7 dni / 7 nocy (od niedzieli do niedzieli)  
- BEST OF PIRENEJE -

Trasa ta pozwala na odkrycie najbardziej fantastycznych miejsc w Pirenejach nie bacząc na granice: szczyty pasm górskich, kaniony i doliny zarejestrowane na liście Światowego Dziedzictwa Ludzkości, grotta objawień maryjnych, miejsce obserwacji astronomicznych pod najczystszy niebie w Europie...

7 dni / 7 nocy: od niedzieli, godzina 10:25, do niedzieli, godzina 10:50: Począwszy od 613€ za osobę (na bazie 2 osób)

Cena obejmuje: 7 nocy w hotelach 4- i 3-gwiazdkowych oraz w pokojach gościnnych według formuły B&B – 1 wstęp (2 godziny) do ośrodka SPA w Balnea – 1 karta wstępu Grands Sites na Pic du Midi + Cauterets – 1 wstęp (2 godziny) do ośrodka SPA Cieleo – 1 wstęp (2 godziny) do ośrodka SPA Bains du Rocher – 7 dni wynajmu samochodu - opłata administracyjna.

Cena ta nie obejmuje Posiłków ani podatku za pobyt

Zarezerwuj same noclegi na Booking:

Hotel 4-gwiazdkowy Oroel w Jaca : <https://booki.ng/2pwhxSi>

Hotel 3-gwiazdkowy Peña Montañesa w Ainsa : <https://booki.ng/2nIJNEI>

Hotel 3-gwiazdkowy Ciria w Benasque : <https://booki.ng/2ojsbuG>

Hotel 4-gwiazdkowy Mercure w Saint-Lary : <https://booki.ng/2pxIV1B>

Hotel 3-gwiazdkowy La Breche de Roland w Gavarnie-Gedre : <https://booki.ng/2pwEvZx>

Hotel 3-gwiazdkowy Lion d'Or w Cauterets : <https://booki.ng/2oHqHeZ>

Pokoje gościnne Villa l'Orante w Lourdes : <https://booki.ng/2pwjRjc>

Zarezerwuj swój Pakiet „wszystko wliczone w cenę” (noclegi + samochód + usługi turystyczne) w języku angielskim, w sklepiu Pireneje: [laboutique@ha-py.fr](mailto:laboutique@ha-py.fr) - +335 62 56 70 00

## ✘ DZIEŃ1

### Hiszpania, Jaca i Klasztor w San Juan de la Peña

➡ Lourdes > Jaca: 158km / 3 godziny 17 minut (trasą przez Klasztor w San Juan de la Peña). Przejechać Lourdes i udać się w kierunku Argeles-Gazost, droga D821. W Argeles-Gazost obrać kierunek na Arrens-Marsous, droga D918. Jechać drogą D918 i przejechać przez przełęcz Soulor oraz Aubisque. Zjechać do miejscowości Eaux-Bonnes a następnie przy wyjeździe z miasteczka skrócić w lewo w kierunku Hiszpanii. Przejechać przez przełęcz Col du Pourtalet i wjechać do Hiszpanii: droga D934 zmienia nazwę na A136. Jechać dalej do samej miejscowości Jaca, a następnie obrać kierunek na klasztor Monasterio San Juan de la Peña.

.....

W pierwszy dzień tej samochodowej trasy pirenejskiej proponujemy przejść od razu do sedna sprawy i udać się na drugą stronę granicy, przejeżdżając przełęcz Soulor, Aubisque i Pourtalet i dojeżdżając do Balkonu Pirenejów, skąd można cieszyć się ogólnym widokiem na masyw, który trzeba koniecznie odkryć. Na drodze tej można odkryć pierwszy cud pirenejski, jakim jest Klasztor w San Juan de la Peña.

.....

## Dolina Val d'Azun



Ładna dolina zachowana w stanie naturalnym, usiana tuzinem małych miasteczek górskich z dachami z łupku i ścianami z kamienia: Arras-en-Lavedan, Arcizans-Dessus, Aucun, Arrens-Marsous... Tradycje pasterskie są tu nadal obecne a ser z gospodarstw jest nadzwyczajny. Warto pójść na targ niedzielny w Arrens-Marsous, aby spróbować pysznych smakowitości. Przy

wyjeździe z miasteczka skręcić w kierunku przełęczy Col du Soulor, która stanowi pierwszy etap jazdy w kierunku Hiszpanii.

📍 Lourdes > Arrens-Marsous: 27 minut - 24,5km. Targ ze specjałami regionalnymi co niedzielę rano w lipcu i sierpniu • [www.valdazun.com](http://www.valdazun.com)

## Przełęcz Col du Soulor



Wspaniały belweder z widokiem na Pireneje na wysokości 1474m. Do samego horyzontu roztaczają się pastwiska górskie, na których przechadzają się stada krów, koni i owiec. Kiedy podniesie się trochę głowę, można nierzadko spostrzec ptaki drapieżne przelatujące nad przełęczą. Soulor chwali się również jedyną zbiorową piwnicą

na dojrzewające sery w regionie Wysokich Pirenejów, gdzie „Jojo” dba o 3000 serów, jakie powierzają mu rolnicy z doliny Arbeost i Bearn.

📍 Przełęcz Col du Soulor > Col d'Aubisque: 16 minut, 9,7km.

## Przełęcz Col d'Aubisque



Przejechać jeszcze 10km do samej przełęczy Col d'Aubisque, na wysokości 1709m. Trawiasty, łagodny grzbiet górski oferuje nowy belweder ze wspaniałą panoramą na dolinę Ouzom i okoliczne szczyty. Zejście odbywa się zygzakami i prowadzi przez zbocza oraz kilka tuneli. Można tam spotkać owce, krowy i konie, które swobodnie się popasają.

📍 Col du Soulor > col d'Aubisque : 16mn, 9.7km.



## Przełęcz Col du Pourtalet




Na wysokości 1794m otwiera się przełęcz Pourtalet między górą Pourtalet a górą Aneou, której ostry szczyt wyraźnie odróżnia się na zachodzie. Przed nami rozszerza się horyzont, łuki stają się bardziej łagodne, a kolory przybierają ciemnożółtą barwę dzięki ochry, dając wstępny smak Afryki, jak mawiał Henri Russell.

① Przełęcz – Col d'Aubisque > Col du Pourtalet: 1 godzina, 44,6km.

## ★ KLASZTOR SAN JUAN DE LA PEÑA

### Obowiązkowy przystanek dla pielgrzymów Santiago de Compostella



Po zjechaniu w dół pięknej doliny Tena trzeba nabrać trochę wysokości na Sierra de Peña, aby móc lepiej podziwiać Pireneje i Królestwo Aragonii. Przy wyjeździe z Jaca w kierunku Pampelune tablice sygnalizacyjne wskazują dwa kierunki prowadzące do San Juan de la Peña. Radzimy wybrać dłuższą trasę, po lewej stronie, przez przełęcz Oroel i Bernues. Droga jest bardziej zygzakowata, ale prowadzi przez fantastyczne krajobrazy i oferuje nieporównywalne belwedery z widokiem na Aragonię. Jest to przyjemny wstęp do wspaniałego odkrycia: na wysokości 1200m, na skraju lasu kryje się Klasztor San Juan de la Peña („Monastério Viejo”). Klasztor w czerwonych tonacjach zbudowany bezpośrednio w skale, która zdaje się raczej go pochłaniać niż chronić, jest jednym z dzieł sztuki romańskiej. Jego częściowo troglodycka architektura sprawia, że jest to unikalny zabytek w Pirenejach. Ten założony w 920 r. mały klasztor stał się później Panteonem Królewskim dla królów

Aragonii oraz jej arystokracji. Dzisiaj jest to obowiązkowy przystanek dla pielgrzymów kierujących się do Santiago de Compostella. Pomimo śladów pozostawionych przez mijający czas ten zadziwiający klasztor zachował fantastyczną klauzurę. Do tej części klasztoru prowadzi brama mozarabska, na której łaćniński napis ostrzega zwiedzających: „wrota niebios otwierają się przed każdym wierzącym, który przechodzi przez tę bramę, jeżeli chyli się ku zjednoczeniu w wierze przykazań Bożych”. A miejsce to rzeczywiście każe myśleć o raju. Przyczepione do falezy, która zapewnia mu chroniące, ale niezwykle zadaszenie, zawieszony nad doliną, świadczy o doskonałej harmonii między Człowiekiem a Przyrodą i zaprasza do onirycznej podróży. Radzimy poświęcić kilka chwil na rozmarzenie się w cieniu rzeźbionych głowic kolumn i zamyślenie nad życiem.

① Jaca > Klasztor San Juan de la Peña trasą przez Bernuès: 1 godzina, 38km. Trasą przez Santa Cruz de la Serós 16 minut, 13km. To miejsce obejmuje w rzeczywistości 2 klasztory: pierwszy z nich, to Stary Klasztor (Monasterio Viejo) (z 11-12 wieku), o częściowo troglodyckiej architekturze; a 1,5km dalej znajduje się barokowy Nowy Klasztor (Monasterio Nuevo) (z 17 wieku), który kryje dwa ośrodki informacji historycznej. Monasterio Nuevo, to pierwszy klasztor, jaki spotyka się na trasie przez Bernuès. Radzimy zaparkować samochód na parkingu klasztoru Monasterio Nuevo i dojść do klasztoru Monasterio Viejo na piechotę  
[www.monasteriosanjuan.com](http://www.monasteriosanjuan.com)

#### **POMYSŁY NA SPACER :**

• **Krótki spacer na Balkon Pirenejów :** wychodząc z parkingu radzimy przejść z tyłu klasztoru Monasterio Nuevo, a następnie wzdłuż jego prawej ściany - początek szlaku znajduje się za węglem budynku. Trzeba dojść do pierwszego skrzyżowania, skręcić w prawo i dojść aleją do samego balkonu „Balcon de Los Pirineos” - fantastycznego belwederu oferującego panoramę na łańcuch ciągnący się od Pic d’Orhy na Zachodzie do samego szczytu Mont Perdu na Wschodzie. Powrót tą samą trasą. Czas trwania: 20 minut tam i z powrotem.

• **Zwierzyniec Lacuniacha w Piedrafita de Jaca :** zwierzyniec ten mieści się w fantastycznym lesie na wysokości 1380m. Oznakowana ścieżka pozwala na przejście przez las w poszukiwaniu żubrów, jeleni, danieli, rysi, koni, reniferów, wilków... Można zobaczyć, jak się pożywiają, śpią, zajmują małymi lub wspólnie żyją. Kilka belwederów umożliwia poza tym fantastyczną panoramę na otaczający krajobraz. Cała trasa wycieczki trwa około 3 godzin, ale można również spędzić dzień na świeżym powietrzu w parku, korzystając z kontaktu z przyrodą, bez wykonywania całej trasy. W parku znajdują się miejsca wypoczynkowe oraz kiosk-bar, w którym można kupić gorące i zimne zakąski, kawę, napoje, lody.... w Piedrafita de Jaca. Podczas zjazdu z przełęczy Col du Pourtalet (19km/po 22 minutach) skręcić w prawo w kierunku Piedrafita de Jaca na HU-V-6102 • [www.lacuniacha.es](http://www.lacuniacha.es)

#### **DOBRE ADRESY:**

• Le Biarritz w Jaca: na rogu ulicy restauracja o czerwonej fasadzie z pięknym tarasem specjalizuje się w grillowanych mięsach na drewnie. „L’Asador”, Francis, zarządza salą, sprawiając, że posiłek ma jeszcze więcej smaku. Proponowana tu jest w szczególności kuchnia aragońska.

Av. Primer Viernes de Mayo, 12- 22700 Jaca • +34 974 361 632

• "La Tasca de Ana" w Jaca: „Tapera” to zachowujące tradycję miejsce zadziwiające różnorodnością swojej karty: tapas, raciones, pinxos, tostadas... sztuka tapas, przekąsek, a jednocześnie atmosfera pełna życzliwości. Trzeba koniecznie spróbować specjału „Rodolfito” - panierowanej dużej krewetki, którą można zanurzać w specjalnym sosie. Zachwyca typowy hiszpański wystrój - kamienne ściany, boazerie, malowany sufit i kafelki. Uwaga, to wysoce ceniony zajazd i nie można rezerwować. Trzeba przyjechać w miarę wcześniej.

C/Ramiro I, 3. - 22700 Jaca • +34 974 363 621

#### **Nocleg w Jaca.**

## ✘ DZIEŃ 2

### Kanion Ordesa i Ainsa

➡ Jaca > Ainsa: 101km / 1 godzina 59 minut (trasą przez kanion Ordesa). Wyjechać z Jaca na wschód w kierunku Sabiñánigo. Przed wjazdem do Sabiñánigo skręcić w lewo, w kierunku Biescas, drogą N260. Przejechać przez Biescas, skręcić w prawo i jechać dalej drogą N260 w kierunku Torla (kanion Ordesa). Wyjechać z Torla drogą N260 w kierunku Broto. Przejechać przez Broto i jechać dalej drogą N260, aż do Ainsa.

*Po jego pierwszym odkryciu z dali, z Balkonu Pirenejów, nadszedł czas, aby zjechać do otchłani ogromnego kanionu Ordesa, którego dantejskie ściany pozwalają nazywać go pirenejskim Kolorado. Zapierające dech piękno i ogrom rzeźb Doliny Ordesa zostały zarejestrowane wraz z masywem Gavarnie Mont-Perdu na liście Światowego Dziedzictwa Ludzkości. Gavarnie i Ordesa, to 2 różne zbocza tej samej góry, które na podobieństwo braci syjamskich są równie nierozłączne, jak i niepodobne. Są to najbardziej imponujące miejsca w całym łańcuchu.*

### ★ WIELKI KANION ORDESA

#### Światowe Dziedzictwo Ludzkości



Jedyny w swoim rodzaju w Europie, wielki kanion Ordesa wygląda jak pirenejskie Kolorado ze względu na swoje dantejskie ściany. Oszałamiające falezy, zawieszane doliny w kształcie cyrku, powietrzne „fajas”, musujące wodospady - kanion Ordesa jest po prostu niesamowity. Mineralne ściany kontrastują z bujną i gęstą przyrodą tworząc niezwykle piękny i zadziwiająco oryginalny

krajobraz. Poczet obfitej zieleni buków, sosen, wierzb, jesionów i topoli pokrywa dno kanionu, którym spływają wody rio w formie fantastycznych wodospadów. Zawrotne falezy okalają to dno doliny zapraszające na spacer. Falezy posiadają liczne „fajas”, rodzaj spektakularnych balkonów, które oferują panoramiczne widoki zapierające dech. Trzeba obejść tę świątynię natury i poznać ją na wskroś... Można wędrować w jej wnętrznościach w cieniu wszechobecnej bujnej przyrody, wzdłuż rio, które burzy się i spada fantastycznymi wodospadami. Można też wspiąć się, aby wejść na słynne szlaki balkonowe na Faja de Pelay, de Racún lub de Las Flores, gdzie można spacerować nad szczytami, delektując się oszałamiającym widokiem. Gwarantowane wspaniałe odczucia i niesamowite widoki na całą dolinę z tych fantastycznych belwederów.

ⓘ Dojazd do Torla. W pełnym sezonie oraz w weekendy od maja do września droga powyżej Torla jest zamknięta. Można skorzystać z regularnie kursujących autobusów z Torla aż do parkingu Pradera, skąd zaczynają się szlaki turystyczne.



## Jeziro Ainsa



📍 Torla (kanion Ordesa) > Ainsa: 48 minut, 45km.

Po przyjeździe do Ainsa radzimy nie udawać się od razu do wysokiego miasta. Zalecamy odkrycie wspaniałego jeziora o turkusowych wodach, do których można dojść, aby się wykąpać dzięki licznym udeptanym ścieżkom. Samotna dzwonnica - ostatnia pozostałość po zatopionej miejscowości jest widoczna pośród wód. Niezwykły spektakl.

## Plaza Mayor w Ainsa



W stolicy królestwa Sobrarbe - Ainsa, na Plaza Mayor można powrócić wspomnieniami do „Reconquisty”! To tutaj, między górami a równiną starli się muzułmanie z chrześcijanami. Górne miasto Ainsa, które zbudowano na cyplu otoczonym murami z dzwonnica podobną do minaretu, przypomina te zapomniane epepeje. Monumentalny, całkowicie wybrukowany plac Plaza Mayor otaczają

stare domostwa połączone arkadami. W sezonie letnim kamienne elewacje koloru ochry rozweselają się dzięki ukwieconym balkonom i zapraszają do odpoczynku na tarasach kawiarni.

📍 Torla (kanion Ordesa) > Ainsa: 8 minut, 10km. Wyjechać z Escalona kierując się na południe, w kierunku Ainsa. Duży, płatny parking pozwala na pozostawienie samochodu przed wejściem do górnego miasta.

### POMYSŁY NA SPACER :

• **Dolina Ordesa** : z parkingu Pradera wejść na szeroką ścieżkę prowadzącą szybko przed pomnik upamiętniający zarejestrowanie tego miejsca na liście Światowego Dziedzictwa Ludzkości UNESCO. Podążać trasą GR 11, wzdłuż rio Arazas. Po jakimś czasie pojawia się Mirador de Arripas (wodospad). Rio Arazas tworzy wiele wodospadów. Woda jest wszechobecna przez całą trasę, która wspina się nad dnem ogromnego kanionu Ordesa. Trasa prowadzi obok wodospadów Cueva i Estrecho. A następnie wychodzi z lasu. Nad głowami, po prawej stronie wznoszą się gigantyczne ściany Sierra de la Cutas. Niedaleko dalej dochodzi się do słynnych „Gradas de Soaso”. Powstałe dzięki sile wód rio te małe wodospady przypominają schody dla wymaganych wielkoludów, ze stopniami prowadzącymi do Mont-Perdu. Stopniowo dochodzi się do górnej części doliny zwanej cyrklem Soaso. Po podejściu do tego miejsca warto zrobić jeszcze jeden wysiłek, aby dojść do pięknego wodospadu La Cola del Caballo („ogon konia”). Czas trwania: 5 godzin tam i z powrotem. Wzniesienie: 450m.

• **Dolina Ordesa, krótszy wariant**: jeżeli nie chce się iść do samej doliny w kształcie cyrku (Soaso), można zatrzymać się przy wodospadzie Estrecho i zejść do samego mostu Arripas

znajdującego się pod nim. Trzeba przejść przez most, aby wrócić do punktu wyjściowego wycieczki drugim brzegiem rio. Czas trwania: 2 godziny tam i z powrotem.

• **Faja de Pelay:** podążać trasą doliny Ordesa aż do wodospadu La Cola del Caballo. Na końcu kanionu wchodzi się na ścieżkę powrotną prowadzącą przez balkon Faja de Pelay na drugim brzegu rio, po przejściu mostu Soaso. Po wspięciu się na pewną wysokość (1900m) można skorzystać z widoku na Mont-Perdu (3335m) i Soum de Ramond. Następnie ścieżka pozostaje prawie cały czas płaska przez blisko 8km dzięki naturalnemu, geologicznemu balkonowi. Przejście przez gaje sosen i trawniki ozdobione szarotką. Pod koniec wycieczka dociera do małego schronienia dla myśliwych (Calcilarruego). Odpowiednio przystosowana platforma sprawia, że miejsce to stanowi prawdziwą wieżę strażniczą. Po drugiej stronie widać doliny w kształcie cyrku - Carriata i Cotatuero, które wydrążyły przeciwną ścianę. A w tle widać drugą stronę wszystkich szczytów przekraczających 3000m w Gavarnie. Cudowny widok. Na Zachód, pod piramidą Mondarruego wznosi się Tozal del Mallo o imponująco stromym zboczu. Wystarczy obrócić ścieżkę „Senda de los Cazadores” (ścieżka myśliwych), która stanowi jedyną, prawdziwą trudność na dzień dzisiejszy. Zejście o 500m niżej krętą i stromą ścieżką, aż do samego parkingu. Konieczna jest pełna koncentracja. Czas trwania: 6 do 8 godzin. Wzniesienie: 700m. Oznakowane ścieżki.

#### DOBRE ADRESY:

• El Duende w Torla: oto szczególnie słynny adres w tym regionie, który cieszy się prawdziwym powodzeniem. Tutaj można zjeść pięknie podane i dobre dania. Elegancki, a jednocześnie rustykalny wystrój przypomina tutejsze domy. Nie zawiodą ani dania mięsne ani te inspirowane morzem. Radzimy skosztować specjalności tego miejsca, jakim są żeberka wołowe. Rezerwacja jest obowiązkowa, a w pełnym sezonie lepiej pomyśleć o niej 2 dni wcześniej.

C/ de la Iglesia. - 22376 Torla • +34 974 486 032

• "La cocinilla" w Torla: dużo przestrzeni i światła, elegancki, a jednocześnie rustykalny wystrój kryjący się w pięknym budynku z kamienia. Ta restauracja specjalizuje się w daniach z mięsa duszonego na rozżarzonej drewnie dębowym, które można zjeść w sali lub na tarasie. Miejscowe produkty pochodzące z „Valle de Broto”.

Calle Fatás - 22376 Torla • +34 974 486 243

• La Carrasca Tapas w Ainsa: przy wjeździe na plac starego miasteczka widok baru tapas dodaje natychmiast apetytu. Widoczne w barze „Pinxos”, „Raciones” i „Tapas” oferują wyjątkowo smakowitą dekorację, łączącą ciekawe kształty i barwy. Całkowicie miejscowa kuchnia. Tutaj można zjeść na pięknym tarasie lub wewnątrz na beczkach. Przyjęcie jest bardzo serdeczne i wesołe.

Plaza Mayor, 18 - 22 330 Ainsa • +34 974 500 021

• Callizo w Ainsa: na centralnym placu starego miasta Ainsa można skosztować dań z Aragonii. Letnie trufle, wół „Valle de Broto”... to jedyne 2 dania, jakie się tutaj proponuje, ale za to jakie dania! Każdy talerz to prawdziwe dzieło sztuki, gdzie każdy składnik odgrywa ważną rolę. Gwarantowana niespodzianka i przyjemność dla oczu. Następnie kolej na eksplozję smaków

dzięki kreatywnemu talentowi szefa kuchni. Będzie to znakomite doświadczenie gastronomiczne. Zalecana wcześniejsza rezerwacja.  
Plaza Mayor s/n – 22330 Ainsa • +349 74 50 03 85

## Nocleg w Ainsa.



## ✘ DZIEŃ 3

### Aneto i Forau de Aigualluts

➡ Ainsa > Benasque: 61km / 1 godzina 17 minut (trasą przez Trou du Toro). Wyjechać z Ainsa w kierunku południowym drogą N260, kierując się na Arro, Campo i Castejon de Sos. Przed wjazdem do Castejon de Sos skręcić w lewo, zjechać z drogi N260 na A139 w kierunku Benasque (Venasque).

*Nie należy marudzić z wyruszeniem w drogę, gdyż dzień zapowiada się długi i pełen niespodzianek. Podróż zaczyna się od małych, typowych miejscowości, a następnie pojawia się górzysty szczyt Aneto. 3404m wysokości. Dach Pirenejów. Szczyt równie legendarny, co Mont Blanc, i który jest nadal obiektem marzeń wielu alpinistów. Chociaż ma reputację łatwej góry, przynajmniej z wyglądu, nie zaproponujemy dzisiaj wspinaczki. Radzimy raczej objąć go spojrzeniem z tego tajemniczego miejsca, jakim jest Trou du Toro, które dostownie pożera wody płynące z lodowca Aneto.*

### Wąwóz Ventamillo

Wyjechać z Ainsa drogą N260 w kierunku Campo, a następnie w kierunku Benasque. Tuż przed miasteczkiem Seira trzeba koniecznie zobaczyć po lewej stronie mały, starożytny mostek, który łączy dwa brzegi Rio Esera - piękny, kamienny łuk między dwiema stromymi ścianami. Przy wyjściu z Seira wchodzi się do imponującego wąwozu ciągnącego się przez parę kilometrów - „Congost de Ventamillo”. Nie jest on specjalnie wysoki, ale za to niezwykle wąski i zaskakuje stromością swoich ścian.

📍 Ainsa > Seira: 36 minut, 41km.

### Benasque

Ładne i typowe miasteczko pirenejskie o ścianach z kamieni i dachach z łupku. W niezwykłym krajobrazie, otoczone najwyższymi masywami Parku Przyrody Posets-Maladeta, oferuje ono wspaniały widok i cieszy się szczególnym powodzeniem w lecie u aficionados (miłośników) gór. To stare miasteczko ma wiele uroku - wąskie i brukowane uliczki, okazałe domy, a także bary, w których można skosztować doskonałych pinchos!

📍 [www.benasque.com](http://www.benasque.com)



## TROU DU TORO

### Park Przyrody Posets - Maladeta



Trou du Toro (zwane też Forau de Aigualluts) to jedno z najbardziej niesamowitych miejsc w Pirenejach. Studnia o głębokości około czterdziestu metrów, do której wpadają wody topniejącego lodowca ze szczytu pirenejskiego Aneto. Jest to zadziwiające zjawisko naturalne, gdyż góra dosłownie połyka rzekę. Wody znikają pod ziemią. Przepływają 3km podziemiami i pojawiają się ponownie

w regionie doliny Val d'Aran, w Hiszpanii. Jest to fascynujący spektakl. Można wyobrazić sobie, że jest się cząsteczką wody wnিকającą do Trou du Toro, przebiegającą całą trasę wśród skał i wybijającą się kilka kilometrów dalej w miejscu zwanym „okiem Jupitera”. Same nazwy świadczą o romantyzmie tego miejsca. I każą wracać myślami do epopei Grecji antycznej. A przecież to miejsce nie jest legendą, chociaż jest naprawdę fantastyczne. Do Trou du Toro, znajdującego się w samym sercu Parku Przyrody Posets – Maladeta, można dojść wyłącznie na piechotę. Prowadzi do niego łatwy szlak, który można przejść spacerem trwającym około 1 godziny i 15 minut tam i z powrotem.

① Benasque > parking Llanos del Hospital > 19 minut, 12,9km. Z Benasque (Venasque) trzeba wjechać na drogę kąpieli „Bains de Benasque”. Zostawić po prawej stronie schodzącą do kąpieli drogę, a następnie skręcić w pierwszą drogę w prawo, w kierunku Hospital de Benasque, parking Llano de l'Espital i la Besurta. W pełnym sezonie droga do Llano de l'Espital jest zamknięta. Do parkingu Besurta można dojechać regularnie kursującym autobusem.

#### POMYSŁY NA SPACER :

- **Miasteczko Ancilles:** warto zobaczyć to miasteczko mieszczące się w odległości 1,6km od Benasque. Tutaj zachowano i utrzymano każdą brukowaną uliczkę, każdy dom ze swoim wewnętrznym podwórkiem i bramą z herbem w renesansowym stylu. Wyjątkowo czarujące miejsce.

*Benasque > Ancilles : 2km, 6minut.*

- **Trou du Toro (lub Forau d'Aigualluts):** z parkingu La Besurta należy obrać ścieżkę S2 w kierunku schroniska Rencluse. Za skrzyżowaniem podążać dalej ścieżką S2. Ścieżka ta przechodzi przed chatą, a następnie wznosi się i prowadzi do szerokiego płaskowyżu, na końcu którego znajduje się Trou du Toro (zwane również Forau d'Aigualluts). Warto zrobić jeszcze jeden wysiłek, aby dojść do płaskowyżu Aigualluts, wspaniałej strażnicy na Aneto. Zaraz przed płaskowyżem podziwiać można wodospad Aigualluts z lodowcem oraz szczytem Aneto w tle. Trzeba obowiązkowo zrobić tutaj zdjęcie i podzielić się nim w sieciach społecznościowych! *Powrót tą samą ścieżką. Czas trwania: 1 godzina 15 minut. Wzniesienie: 140m.*

- **Jeziro na przełęczy Col du Toro:** po obraniu poprzedniej trasy aż do płaskowyżu Aigualluts należy go przejść i wspiąć się dalej ścieżką, która wznosi się nad doliną Escaleta. Zbocze pierwszego odcinka trasy staje się stopniowo łagodniejsze, w miarę jak ścieżka wgłębia się w małą dolinę i prowadzi do samego jej krańca - szczytu Molla de l'Escaleta (2175m). W tym

miejscu ścieżka opuszcza dolinę i wspina się, wijąc się wokół przełęczy Toro (Coll del Toro 2241m) aż do jeziora o tej samej nazwie, które mieści się z drugiej strony przełęczy, na północnym stoku niedaleko od granicy z Katalonią.

*Powrót tą samą ścieżką. Czas trwania: 3 godziny 15 minut. Wzniesienie: 390m.*

#### DOBRE ADRESY:

- La parilla w Benasque: fronton z kamienia ubarwionego skrzynkami pelargonii zapowiada prawdziwie rodzinną atmosferę. Młode pokolenie stawia na pierwszym miejscu świeże produkty przynieszone z targu, a porcje są szczególnie obfite. Trufle, borowiki, dziczyzna... dania opierają się na lokalnych i sezonowych produktach. Deserem zajmuje się „abuela”\*. Stosunek jakości do ilości i do ceny jest po prostu nie do pobicia.

*\*Babcia*

Carretera de Francia s/n - 22440 Benasque • +34 974 551 134

- "Ansils" w Benasque: u Marii każdy czuje się jak u siebie. Na piętrze zachwyca jadalnia z sufitem w kształcie rombu. Pomysłowe dania pysznie łączą miejscowe produkty z inspiracją kuchni śródziemnomorskiej. Każde danie stanowi odkrycie, jakie można zrobić we dwoje albo z dziećmi. Radzimy zostawić miejsce na desery, bo są niesamowite!

Calle - 22440 Benasque • +34 974 551 150

- La Pergola w Saint-Lary-Soulan: jest to legendarne miejsce, podobnie jak nazwisko jego właścicieli. W rodzinie Mir życie codzienne łączy się z jazdą na nartach i zdobywaniem medali. Jest to rodzinna restauracja wypełniona rodzinnymi wspomnieniami, w której można nacieszyć podniebienie i skosztować specjałów tej doliny.

25 Rue Vincent Mir - 65 170 Saint-Lary-Soulan • +335 62 39 40 46

#### Nocleg w Benasque.



## ✘ DZIEŃ 4

### Balnea i Saint-Lary

➡ Benasque > Saint-Lary: 162km / 3 godziny 27 minut (trasą przez Balnea). Wyjechać z Benasque w kierunku na Castejón de Sos. Jechać drogą N260 w kierunku Laspaules. Jechać dalej przez 14,8km i skręcić w lewo, na drogę N230, kierując się na Vielha. Przejechać przez Vielha i podążać dalej drogą N230 w kierunku Francji i Bossost. Wyjechać z Bossost, kierunek Francja, Eth Portilhon (Przełęcz Col du Portillon). Przejechać przez przełęcz i zjechać aż do Bagnères-de-Luchon. Przy wyjeździe z Bagnères-de-Luchon skręcić w lewo, kierunek na przełęcz Col de Peyresourde. Przejechać przez przełęcz i zjechać aż do Estarvielle. Podczas zjazdu przełęcz skręcić w lewo, w kierunku Loudenvielle, Balnea. Wyjechać z Loudenvielle w

kierunku Genos, a następnie obrać kierunek na przełęcz Col de Val Louron – Azet, w lewo, aż do Saint-Lary.

*Jest to najdłuższy etap tej podróży samochodowej. Ale trasa pozwoli na zobaczenie wspaniałych krajobrazów. A pięć przełęczy, jakie są w programie, to obietnica pięknych panoram. W połowie drogi proponujemy wyprostowanie nóg w Bossost - małej miejscowości cieszącej się powodzeniem u Francuzów mieszkających po drugiej strony granicy, którzy regularnie przyjeżdżają tutaj na zakupy. Można tu nawet zjeść obiad. A na końcu drogi czeka nagroda. Dwie godziny relaksu w naturalnie ciepłych i dobroczynnych wodach w Balnea, na świeżym powietrzu, delektując się widokiem górujących szczytów.*

### **Zakątek przypominający Irlandię.**

Po przejechaniu Castejon de Sos i Bisaurri dojeżdża się do „coll de Fadas”. Radzimy szeroko otworzyć oczy. Droga zaczyna przecinać wysokie płaskowyzę aż do samej przełęczy „Coll d’Espina” i można zobaczyć całą panoramę najwyższych szczytów pirenejskich. Ta przeprawa przez wrzosowiska górskie przypomina też zakątek Irlandii lub krainy Highlands w samym sercu Pirenejów.

[i Benasque > coll de Fadas: 27 minut, 24km.](#)

### **Bossòst**

Bossost, to ostatnie miasteczko hiszpańskie przed dojazdem do granicy, które posiada liczne sklepy i restauracje szczególnie doceniane przez Francuzów. Malowniczo przecina go rodząca się rzeka Garonne. Warto zatrzymać się tam na przechadzkę uroczymi uliczkami. Miasteczko znajduje się w odległości 20km od Luchon trasą przez przełęcz Col du Portillon.

[i Coll de Fadas > Bossost: 1 godzina 8 minut, 70km.](#)

### **Przełęcz Col du Portillon**

Dzięki niedużej wysokości (1293m) i niewielkiej liczbie ostrych zakrętów przełęcz Col du Portillon umożliwia łatwy przejazd z Hiszpanii (Bossost) do Francji (Luchon). Droga przecina wyjątkowo przyjemny las bukowo-jodłowy.

[i Bossòst > przełęcz Col du Portillon: 17 minut, 11,5km.](#)

### **Przełęcz Col de Peyresourde**



Wyjechać z Luchon w kierunku przełęczy Col de Peyresourde. Jest to szeroka przełęcz o niesłychanym widoku. Warto wejść do tego małego, drewnianego domku, który oferuje nieodzowny bufet. 1 naleśnik: 0,50€, 12 naleśników: 4,50€ Radzimy zdecydować się na 12! Podczas gdy właściciel przygotowuje naleśniki, można pożyczyć jego kolekcję drewnianych łamigłówek chińskich.



Ale trzeba szybko znowu ruszyć w drogę. Szybkim krokiem zejść z przełęczy, na horyzoncie widać jezioro, a przez całą drogę mija się kolejne miasteczka. W każdym z nich odkryć można zadziwiające kapliczki romańskie, które stanowią wyjątkowo cenny skarb dzięki wspaniałym freskom ściennym wykonanym w dziękczynieniu za owocne wymiany skór i wełny między tą francuską doliną a jej hiszpańskim sąsiadem po odkryciu Ameryki.

📍 Przełęcz Col du Portillon > Przełęcz Col de Peyresourde: 32 minuty, 22km.

## ★ BALNEA

### Główny ośrodek SPA w Pirenejach francuskich.



Nadszedł czas, aby zanurzyć się w dobroczynnych wodach w Balnea. Nad brzegiem jeziora i naprzeciw gór Balnea zanurza nas w świecie niesłychanego wyrafinowania i prawdziwego piękna. Woda wypływa z naturalnie gorących źródeł, inspiracje zabiegów pochodzą z krańców świata, a oferowana relaksacja jest szczególnie różnorodna... Naprzeciw wznoszą się szczyty sięgające 3000m, jak forteca

stojąca na straży tego spokoju panującego nad całą, tajemniczą doliną. Po zanurzeniu do samych ramion w gorących wodach zewnętrznych lagun w Balnea można oddać się kontemplacji. Wystarczy pomyśleć, że z samego ranka podziwiał się południowe stoki tych samych szczytów.

📍 Balnea mieści się zaraz obok jeziora Genos-Loudenvielle. Przełęcz Col de Peyresourde > Balnea: 15 minut, 10,6km. Otwarte codziennie przez cały rok. Od 1 do 20 sierpnia, od godziny 10:00 do 21:00 W weekendy, dni wolne od pracy i podczas wakacji szkolnych, od godziny 10:30 do 20:00. W pozostałych okresach, od godziny 14:00 do 19:30. Zamknięte od 29 maja do 2 czerwca oraz od 13 do 30 listopada 2017 r. • 65510 GENOS-LOUDENVIELLE • Tel. : +335 62 49 19 19 • [www.balnea.fr](http://www.balnea.fr)

### Jezioro w Loudenvielle



Po chwili przyjemnego relaksu zapraszamy do odkrycia otaczającej doliny, rozpoczynając od spaceru wokół jeziora Genos-Loudenvielle, niedaleko Balnea. Na brzegach tego iskrzącego się jeziora zagospodarowano wspaniałą, łatwą trasę, umożliwiającą trwającą niecałą godzinę spacer między drzewami a łąkami. Pontony, duży most czy też mostki drewniane... spokojne wody o niebieskiej głębi są

szczególnie bliskie. Na trasie warto wejść na strażnicę, która oferuje zachwycającą panoramę.

📍 Czas trwania: 1 godzina 30 minut obejście całego jeziora. Minimalna wysokość: 956m – Maksymalna wysokość: 1126m. Wzniesienie: 170m – Poziom: łatwy. Początek: przed biurem turystycznym (Office du Tourisme) w Loudenvielle. Oznakowanie: żółte. Na miejscu: wędkowanie, rowery wodne, kajaki, stand-up paddle, basen z zabawami, Ludic Park, powietrzne tory z przeszkodami, ośrodek SPA w Balnea, ścieżki spacerowe wokół jeziora, tereny zabaw dla dzieci, restauracja.

## Przełęcz Col de Val Louron-Azet

Po tym pokrępowym postoju trzeba wyruszyć w drogę w kierunku ostatniej przełęczy, jaką jest Col de Val Louron-Azet. Na szczycie droga przecina ogromne łąki i pastwiska, które są ulubionym terenem dla startujących parolotni i lotni. Dalszy zjazd z przełęczy prowadzi do wielkiej doliny pirenejskiej Saint-Lary i luksusowego miejsca koczowania na noc.

📍 Jezioro w Loudenvielle > Przełęcz Col de Val Louron-Azet: 15 minut, 8,8km. Przełęcz Col de Val Louron-Azet > Saint-Lary: 20 minut, 11,7km.



### POMYSŁY NA SPACER :

• **Miasteczko Mont i sklasyfikowana kapliczka romańska:** warto wspiąć się trochę wyżej... miasteczka doliny Louron kryją zadziwiające kapliczki romańskie, które stanowią wyjątkowo cenny skarb dzięki wspaniałym freskom ściennym wykonanym w dziękczynieniu za owocne wymiany skór i wełny między tą francuską doliną a jej hiszpańskim sąsiadem po odkryciu Ameryki. Zachowane przed zniszczeniami wojennymi kapliczki te sklasyfikowano, jako dzieła sztuki. Warto zobaczyć Mont - malownicze miasteczko liczące 20 mieszkańców i oferujące wyjątkowy widok. Tamtejszy kościół posiada unikalny fresk na zewnątrz, przedstawiający sceny Sądu Ostatecznego, które oparły się niszczącemu działaniu czasu. Wnętrze kościoła zdobią również ciekawe obrazy. Po wrzuceniu 2 euro można usłyszeć nagranie dające wszystkie konieczne wyjaśnienia. *Wstęp wolny. Otwarte codziennie. Balnea – Mont: 14 minut, 8km. Dojechać do centrum Loudenvielle i podjechać dalej główną drogą D25. Jechać dalej przez 4,5km, a następnie skręcić w prawo na drogę D618. Przejechać 2,9km, a następnie skręcić w małą drogę po lewej w kierunku Mont.*

### DOBRE ADRESY:

• „Chez Roger”, miejscowe bistro w Loudenvielle: prawdziwa instytucja w tym miasteczku! Otwarte bez przerwy od 1930 r. i prowadzone przez „Lulu” Roger, a następnie przez jego córkę - Josette. Można tu również spotkać jego wnuczkę Claire, a nawet Laurę i Flavię - jego prawnuczki. Wszyscy - zarówno turyści, jak i mieszkańcy mogą się tutaj spotkać, żeby się czegoś napić, zagrać w karcianą grę belote i posłuchać śpiewów pirenejskich.

11, chemin de Clarabide – 65510 Loudenvielle

• La Table de Saoussas w Loudenvielle: dobre, domowe dania. Obejmują regionalne specjały. Radzimy skorzystać z tego pobytu, aby zwiedzić młyn po drugiej stronie drogi, w szczególnie uroczym zakątku.

Chemin de Saoussas – 65510 Loudenvielle • +335 62 99 96 40

- „Chez Lily” w Germ: nowe, unikalne miejsce, zupełnie nietypowe i pełne smaku. Bistro prowadzone w duchu artystycznym i kulturalnym, mieszczące się w jednej z najstarszych owczarni - owczarni Lily. Można zamówić aperitif w postaci tapas, a szef kuchni proponuje dania ze świeżych produktów oraz regionalnych specjałów.  
Centre de Montagne, Le Village – 65240 Germ • +335 62 39 23 03
- La Grange w Saint-Lary-Soulan: wyselekcjonowana przez inspektorów przewodnika Michelin: „elegancka i przytulna restauracja, w której panuje zdecydowanie góraska atmosfera. Na talerzu smaczne dania starannie przygotowane ze wspaniałych produktów regionalnych: tatar z prażką, miejscowe kotlety jagnięce, tarta ze śliwkami (far aux pruneaux)... Wspaniały adres.”  
13, route d’Autun – 65170 Saint-Lary-Soulan • +335 62 40 07 14
- La Mangeoire w Saint-Lary-Soulan: szef kuchni Clement szczególnie starannie łączy zapachy i smaki miejscowych produktów, delikatnie i artystycznie pokrywając mięsa sosem własnym na smakowicie wyglądających talerzach. Jego kreatywność, hojność i staranność są widoczne na talerzach. Prawdziwa rozkosz.  
18 route de Soulan - 65170 Saint-Lary-Soulan • +335 62 99 50 20
- La Pergola w Saint-Lary-Soulan: jest to legendarne miejsce, podobnie jak nazwisko jego właścicieli. W rodzinie Mir życie codzienne łączy się z jazdą na nartach i zdobywaniem medali. Jest to rodzinna restauracja wypełniona rodzinnymi wspomnieniami, w której można nacieszyć podniebienie i skosztować specjałów tej doliny.  
25 Rue Vincent Mir - 65 170 Saint-Lary-Soulan • +335 62 39 40 46

### Nocleg w Saint-Lary.



## ✘ DZIEŃ 5

### Droga przełęczy: przełęcz Col d’Aspin, szczyt Pic du Midi i przełęcz Col du Tourmalet

➡ Saint-Lary > Gavarnie (trasą przez Pic du Midi i przełęcz Col du Tourmalet): 93km / 2 godziny 10 minut. Wyjechać z Saint-Lary na drogę D929 w kierunku Arreau. Przy wyjeździe z Arreau skręcić w lewo na drogę wspinającą się w kierunku przełęczy Col d’Aspin. Przejechać przez przełęcz, jechać dalej do Sainte-Marie-de-Campan, a następnie skręcić w lewo w kierunku przełęczy Col du Tourmalet aż do miejscowości La Mongie. Wyjechać z La Mongie, podjechać do samej przełęczy Col du Tourmalet, a następnie zjechać do Luz-Saint-Sauveur. W Luz-Saint-Sauveur skręcić w lewo w kierunku Gavarnie i jechać aż do samej miejscowości Gavarnie.



*Przygoda trwa dalej i oferuje dzisiaj nowe niespodzianki. Na większych wysokościach. Wyjeżdżając z Saint-Lary wjechać na drogę departamentalną D929 w kierunku Arreau, aby dojechać do Pic du Midi przez przełęcz Col d’Aspin. Po spektakularnej podróży kolejką linową*



*prowadzącą na sam szczyt, aby zobaczyć najpiękniejsze widoki w Pirenejach, przejeżdża się przez przełęcz Col du Tourmalet, której tak bardzo obawiają się kolarze podczas Tour de France. Na koniec czeka nocleg w Gavarnie. Nie ma co się spieszyć, cały jutrzejszy dzień poświęcony będzie na odkrycie tego niezwykłego miejsca zarejestrowanego na liście Światowego Dziedzictwa Ludzkości.*

---

### Arreau



Arreau mieści się w zbiegu rzek Nestes d'Aure i Louron. Jest to typowe miasteczko górskie, w którym można spędzić miłą chwilę na tarasie kawiarni lub odkryć jego hałę, domy z murami pruskimi i nadwieszzeniami, zamek oraz kościoły.

📍 Saint-Lary > Arreau: 16 minut, 12km. Po wyjeździe z Arreau skręć w lewo na drogę przełęczy Col d'Aspin. Jest to trasa regularnie

wykorzystywana podczas Tour de France. Na początku droga wspina się łagodnie w górę, a następnie nad miasteczkiem Aspin-Aure, ostre zakręty stają się bardziej strome, aż do samego szczytu przełęczy (1489 m).

### Przełęcz Col d'Aspin



Bardziej dzika i mniej uczęszczana, a także niższa od sąsiednich przełęczy, przełęcz Aspin oferuje cieszącą oczy trasę i prawdopodobnie najszerszą panoramę. Sam szczyt jest miejscem sklasyfikowanym, nietkniętym żadną zabudową i przeznaczonym na pastwiska dla bydła i koni. Obecny parking umożliwia zaparkowanie samochodu, aby móc

spokojnie zachwycać się panoramą. Tutaj można zobaczyć fantastyczny widok na szczyt Pic du Midi, Arbizon oraz dolinę Aure. Łagodniejsza płaskorzeźba przełęczy pozwala również na miłe spacerowanie na jej grzbietach.

📍 Arreau > Przełęcz Col d'Aspin: 18 minut, 12km.

### Jezioro Payolle



Zjazd z przełęczy Col d'Aspin wije się wśród zieleni z wielkimi jodłami. U podnóża odkryć można dawne kamieniołomy różowego marmuru Payolle, który wykorzystano na Wersalu. Kilka metrów dalej kryje się jezioro Payolle otoczone lasem jodeł, w którym można skryć się na cichą medytację. Na jednym z zakrętów można natknąć się na stado krów obecnych w tym miejscu znanym z tradycji pasterskich.

① Przełęcz Col d'Aspin > Jezioro Payolle: 12 minut, 7km. Na miejscu: baza sportów wodnych (kajaki, wynajem i lekcje, rowery wodne), wędkowanie (trasa zastrzeżona, pontony dostępne dla osób niepełnosprawnych), powietrzny tor przeszkód, cani-trottinette (terenowa hulajnoga z psem), mountainboard, big air bag, powietrzny tor przeszkód dla dzieci, wycieczki konne, na kucyku, trasy dla rowerów terenowych i oznakowane trasy wycieczkowe, sala do fitnessu, restauracja

### ★ SZCZYT PIC DU MIDI

**Najpiękniejszy widok na świecie.**



Po opuszczeniu jeziora Payolle obrać kierunek na Sainte-Marie-de-Campan. Po przybyciu do centrum miasteczka obrać kierunek na przełęcz Col du Tourmalet do samego miasteczka La Mongie. W La Mongie czekają kabiny kolejki linowej prowadzącej na sam szczyt Pic du Midi, aby odwiedzić fortecę kryjącą się w obłokach. Jej mieszkańcy nazywają ją obserwatorium. Kilku naukowców obserwuje tu bowiem niebo oraz galaktykę. Tutaj można zobaczyć krajobrazy z dużej wysokości. Wizyta rozpoczyna się od sensacyjnej podróży powietrznej kabiną kolejki linowej. Oszałamiająca trasa kolejką linową trwa 15 minut na wysokości 350 m nad ziemią! Na

samym szczycie obszar 750m<sup>2</sup> zagospodarowanych tarasów pozwala na kontemplację niesamowitej panoramy łańcuchów pirenejskich, obejmującej ponad 300km szczytów górskich. Podczas pięknej pogody można zauważyć od strony północnej pierwsze boczne pasma górskie Masywu Centralnego! Tablice orientacyjne i informacyjne pomagają w rozszyfrowaniu widocznego horyzontu. Szczyt Pic du Midi kryje również obserwatorium. Ze szczytu Pic du Midi można obserwować niezwykle nocne niebo dzięki czystości powietrza i wysokiej stabilności atmosfery na wysokości 2877m. Ta niezwykła czystość nieba i możliwość obserwacji spowodowała jego klasyfikację jako „Międzynarodowy Rezerwat Gwiezdnego Nieba”.

① Jezioro Payolle > Stacja kolejki linowej na Pic du Midi (La Mongie): 28 minut, 21km. Otwarte przez cały rok (oprócz okresów w listopadzie i maju). Godziny wyjazdu z La Mongie i powrotu ze szczytu Pic du Midi: od 1 lipca do 31 sierpnia: 1-szy wyjazd kolejką linową o godz. 9:30 – ostatni powrót o godz. 19:00. W pozostałych okresach roku: 1-szy wyjazd kolejką linową o godz. 9:30 – ostatni powrót o godz. 17:00. Czas trwania trasy: 15 minut. Potrzeba około 2 godzin, aby móc w pełni skorzystać z tego miejsca • 65200 LA MONGIE • [www.grand-tourmalet.com](http://www.grand-tourmalet.com)

### ★ PRZEŁĘCZ COL DU TOURMALET

**Legendarny szczyt**

4km za stacją kolejki linowej dociera się do szczytu słynnej przełęczy Col du Tourmalet. Znajduje się ona na wysokości 2115m, co sprawia, że jest to najwyższa w Pirenejach przełęcz drogowa, a jednocześnie najwyższy punkt wielkiej drogi przełęczy Pirenejów. Jest to nieporównywalny belweder: na samej górze czeka fantastyczna panorama. Po jej zobaczeniu każdy zrozumie, dlaczego nazwa: „Tourmalet” tak bardzo porusza kolarzy z całego świata! To tutaj zapisano kilka heroicznych, a także tragicznych epopei związanych z najsłynniejszym wyścigiem kolarskim, jakim jest Tour de France. Najpiękniejszą epopeję zawdzięczamy



prawdopodobnie kolarzowi Eugene Christophe zwanemu „Starym Galijczykiem” ze względu na swoje bujne wąsy. W 1913 roku, kiedy przejechał przełęcz na drugim miejscu został wywrócony przez samochód peletonu wyścigowego. Ponieważ widełki roweru zostały zniszczone poszedł na piechotę, z rowerem na ramieniu, do kuźni w Sainte-Marie-de-Campan, gdzie sam naprawił swój rower w ciągu czterech godzin. Pięćdziesiąt lat później Eddy Merckx otrzymał swój przydomek „kanibal” dzięki wygraniu etapu przechodzącego przez Tourmalet siedem minut wcześniej od innych.

📍 Stacja kolejki linowej na Pic du Midi (La Mongie) > przełęcz Col du Tourmalet: 12 minut, 4km.

#### **POMYSŁY NA SPACER :**

- **Panoramiczny spacer z przełęczy Col d’Aspin :** zachęcamy do zatrzymania się w górce przełęczy. Już z samego parkingu widać fantastyczną panoramę. Można pójść ścieżką spacerową „Pla del Naou”, która wychodzi z parkingu. Prowadzi ona wzdłuż grzbietu w kierunku południowym i pozwala na zobaczenie dolin Aure i Campan. Na samym szczycie i przez całą drogę widać niesamowitą, 360-stopniową panoramę. Łatwy spacer. 2 godziny tam i z powrotem. W kierunku północnym ścieżki spacerowe prowadzą do przełęczy Beyrede lub Signal de Bassia.

- **Wyciąg krzeselkowy w Laquette :** wyciąg krzeselkowy pozwala dotrzeć do wyjątkowo pięknej hali górskiej z lasem i wspaniałą panoramą na dolinę regionu Pays Toy oraz na szczyt Pic du Midi, niedaleko Narodowego Rezerwatu Przyrody w Neouvielle. Dochodzi się do niego z parkingu Tournaboup przy zjeździe z przełęczy Col du Tourmalet, jadąc w kierunku Bareges.

- **Przerwa na smakołyk - Naleśnikarnia „La Ferme Saint-Justin” w Sers :** mieszcząca się na przyczółku, w sercu natury, naleśnikarnia jest godna uwagi! Warto skosztować wspaniałych naleśników na tarasie przypominającym balkon nad doliną. Jean-Louis i Gwénaëlle, do których to miejsce należy, chętnie dzielą się anegdotami i radami na temat tego, co warto zobaczyć. *Miejsce zwane Saint-Justin. Dojazd przez miasteczko Sers (2,5km za Barèges zjeżdżając z przełęczy). Przejechać 500m ścieżki pasterskiej „Boussie”. Zaparkować samochód i przejść dalszych 700 metrów na piechotę ścieżką, na której jazda pojazdami jest niedozwolona.*

#### **DOBRE ADRESY:**

- Zajazd trzech szczytów „Chez Germaine” w Payolle: typowy zajazd górski, bez niepotrzebnych ozdób, renomowany ze względu na grillowane mięsa na drewnie buka, danie pirenejskie zwane „garbure”, oraz tartę z czarnymi jagodami.

Rue le bourg – 65710 Campan • +335 62 91 81 10



- Obiad na szczycie Pic du Midi: Marc Berger, szef kuchni opowiada: „gotowanie na dużej wysokości nie jest rzeczą łatwą: woda gotuje się w temperaturze 92°C, a suche powietrze o wiele szybciej wysusza produkty spożywcze, postrzeganie smaków jest całkiem inne i do tego zmuszeni jesteśmy do używania kuchni elektrycznej. W tych niezwykłych warunkach moja ekipa dokonuje wyczynów i przygotowuje oryginalne dania wykonane z wysokiej jakości produktów, nawet w przypadku szybkich dań.”

Pic du Midi (dojazd kolejką linową z La Mongie) • +338 25 00 28 77

- Zajazd w Lienz „Chez Louisette”: uhonorowany czapką kucharską „Toque au Gault&Millau”: „naprawdę piękny, pasterski styl, Pic du Midi po drugiej stronie stołu. Miejscowe produkty są na pierwszym miejscu na karcie u Louisette Corret. Turyści zawsze licznie przychodzą, żeby nabrać energii dzięki regionalnej specjalności garbure lub nóżkom wieprzowym”.

Droga leśna z Lienz. O 2,5 km od Barèges, kierunek na Przełęcz Col du Tourmalet col du Tourmalet • Le Lienz – 65120 Barèges • +335 62 92 67 17

- Hotel-restauracja w dolinie Gavarnie: warto poświęcić dla niej niecałą godzinę marszu z miejscowości Gavarnie! Widok z tarasu na wodospady jest naprawdę fantastyczny. Dania z bufetu i karty są wyjątkowo dobre i w całkiem rozsądnych cenach.

65120 GAVARNIE • + 335 62 92 48 02

- L’Auberge de la Munia w Héas: wyjątkowe położenie u podnóża kaplicy Notre-Dame d’Héas. W menu: regionalna specjalność „garbure bigourdane”, gulasz barani na Madiran, ciasto naleśnikowe z jagodami...

Héas – 65120 GEDRE • +335 62 92 48 39

- Hotel-Restauracja „La Breche de Roland” w Gedre: mieści się w jednym z najstarszych domostw miasteczka Gedre, które elegancko odrestaurowano. Odile i Philippe Pujo przypominają atmosferę tego pięknego domu, która jest pełna radości i ciepła. Wyrafinowane otoczenie i smakowita kuchnia.

65120 GEDRE • +335 62 92 48 54

### Nocleg w Gavarnie.



## ✘ DZIEŃ 6

### Doliny w kształcie cyrku: Gavarnie, Troumouse i Estaubé

➡ Gavarnie > Cauterets: 50km, 1 godzina 18 minut. Wyjechać z Gavarnie w kierunku Luz-Saint-Sauveur/D 921. Jechać dalej przez 20km, a następnie skręcić w lewo w kierunku Sassis/D12. Na skrzyżowaniu skręcić w lewo w kierunku Lourdes/D921. Dojechać do ronda (przy wjeździe do Soulom): wyjechać drugą z kolei drogą w kierunku Cauterets/D921.



*Dzisiaj czas na pójście do cyrku! Z biletem w kieszeni prowadzącym na spotkanie ze światową i geologiczną sławą: doliną Gavarnie w kształcie cyrku. Dzień pełen emocji. Widok tych dolin w kształcie cyrku porusza każdego do głębi. Te prawdziwe arcydzieła natury wyglądają, jakby ktoś*

je zaprojektował. Niesamowite widoki nappełniają poczuciem spełnienia. Pod koniec dnia przyjazd do Cauterets pozwoli na spokojną przechadzkę w rajskim ogrodzie Pirenejów: Cauterets-Pont d’Espagne.

## ★ DOLINA GAVARNIE

### Światowe Dziedzictwo Ludzkości



Pięćdziesiąt milionów lat temu erozje spowodowane deszczami i lodowcami wydrążyły w Pirenejach grupę naturalnych dolin, których doskonała forma w kształcie cyrku jest wyjątkowo rzadka. Gavarnie należy do takich dolin. Jest to najstynniejsza i najbardziej imponująca dolina w kształcie

cyrku. Na początek miejscowość pełna ruchu i czaru. A na końcu drogi pojawia się dolina. W tym właśnie momencie odczuwa się dreszcz emocji i brak słów wobec tego niemego piękna. Mistrz słowa, Victor Hugo, określił ją, jako: „Koloseum natury”. Dolina Gavarnie wygląda, jakby ją ktoś zaprojektował, jak potężny monument osadzony pośrodku Pirenejów. Ponad 5km średnicy, pionowe ściany o wysokości 1500m i setki wodospadów. Ten 30-minutowy, łatwy i fascynujący spacer prowadzi wzdłuż Gave de Pau, przecina płaskowyż Courade. Na piechotę, konno lub na grzbiecie osła można dotrzeć do samej tablicy orientacyjnej doliny. Niedaleko dalej znajduje się hotel-restauracja. Stamtąd roztacza się niesamowity widok na największy wodospad we Francji. W obliczu tego wyjątkowego kolosa trudno uwierzyć, że nie jest to jedyna taka dolina. A jednak nie jest - w niewielkiej odległości znajdują się doliny Estaube i Troumouse. Podobnie jak one są to prawdziwe arcydzieła natury. Te spektakularne doliny w kształcie cyrku zastępują sobie wielkie kaniony Górnej Aragonii hiszpańskiej i tworzą razem obszar „Gavarnie - Mont Perdu”, jedyne w swoim rodzaju miejsce w Pirenejach, niesamowitą górę zarejestrowaną przez UNESCO na liście Światowego Dziedzictwa ludzkości. A może warto też zobaczyć Troumouse i Estaube?

📍 Przy wjeździe do miasteczka znajduje się duży, zagospodarowany parking. Jest to punkt wyjściowy spacerów mających na celu odkrycie doliny w kształcie cyrku. Płatny w okresie od 1 maja do 31 października. Ta sama cena dla wszystkich: 5€ od pojazdu. Obowiązuje przez 24 godziny. • Tel. : +335 62 92 49 10 • [www.gavarnie.com](http://www.gavarnie.com) • Luz Saint Sauveur > Gavarnie: 30 minut, 19km.

### Cmentarz w Gavarnie

Nie można pozostać obojętnym przed grobami największych alpinistów pirenejskich pochowanych w tym miejscu. Wśród nich wymienić można braci Laurenta i Hippolyte’a Passetów, a także ich synów Henri’ego i przede wszystkim Celestina, urodzonego w 1845 r. Jest to wielki bohater wspinaczki pirenejskiej. Przez ponad 30 lat zaliczał kolejne premiery, aż do

triumfu 7 sierpnia 1889 r. gdzie w celu pokonania szczególnie trudnego korytarza Gaube, wyciął w lodzie 1300 stopni. Wyczyn ten zostanie wznowiony dopiero 44 lata później.

[📍 Obok kościoła w Gavarnie.](#)

### Dolina Troumouse



Po wyjechaniu z Gavarnie podążać drogą D921 w kierunku Gedre. Zaraz przed miasteczkiem wjechać na drogę D922 po prawej w kierunku „Cirque de Troumouse” w dolinie Heas. Droga poprowadzi bezpośrednio do doliny Cirque de Troumouse. A tam czeka pełne zaskoczenie! Dolina Troumouse jest po prostu nadzwyczajna. Jest to Goliat wśród dolin w kształcie cyrku, gdyż jest ona o wiele większa niż

Gavarnie. Ramond de Carbonnières, słynny badacz z XVIII w. uważał, że mogłaby pomieścić 10 milionów osób! Co ciekawe, równina, która się przed nią rozciąga jest zadziwiająco płaska. Prawdziwy raj dla świstaków! Po popularnej Gavarnie i ogromnej Troumouse nadszedł czas, aby ujrzeć samotną Estaube.

[📍 Gavarnie > dolina Troumouse: 34 minuty, 22km.](#)

### Dolina Estaube



Schodząc z Troumouse, za Heas skrócić w kierunku jeziora Gloriettes. Po niecałej godzinie marszu dochodzi się do Doliny Estaube, jest to świat z kamienia i porostów, zupełnie inna planeta o prawie księżycowym krajobrazie.

[📍 Dolina Troumouse – Jezioro Gloriettes \(początek wycieczki w kierunku doliny Estaube\): 20 minut, 11km.](#) Do tej doliny nie można dojechać pojazdem. Należy przewidzieć 2 godziny marszu tam i z

powrotem. Schodząc z Troumouse, za Heas skrócić w kierunku jeziora Gloriettes. Początek wycieczki od strony jeziora.

### Cauterets



Pod koniec dnia dojeżdża się do Cauterets, czarującego miejsca noclegu. Trzeba pamiętać, że to małe miasteczko gościło takie postaci, jak Chateaubriand, Victor Hugo, Baudelaire, Debussy... Prawdziwa elita przyjeżdżała tutaj, aby rozwijać swój romantyzm. Warto zobaczyć bulwar Latapie-Flurin, na którym widać rzeźby i monumentalne bramy wejściowe z Belle Epoque,



esplanada Casino, hotel 1900, zadziwiająca stacja autokarowa cała z drewna.

① Gavarnie > Cauterets (miasteczko): 1 godzina 18 minut, 50km. Wyjechać z Gavarnie w kierunku Luz-Saint-Sauveur/D 921, jechać dalej przez 20km. Skręcić w lewo w kierunku Sassis/D12, jechać dalej przez 2km. Na skrzyżowaniu skręcić w lewo w kierunku Lourdes/D921, jechać dalej przez 9km. Przy rondzie (przy wjeździe do Soulom): wyjechać drugą z kolei drogą w kierunku Cauterets/D921. Jechać dalej w kierunku Cauterets przez 11km.

### Stacja autokarowa

Zadziwiająca stacja autokarowa cała z drewna przy wjeździe do miasteczka. Ten sklasyfikowany jako zabytek historyczny oryginalny budynek przypomina westerny amerykańskie. Jest to w rzeczywistości dawny pawilon Norwegii ze Światowej Wystawy Paryskiej z 1889 r.

① Plac stacji, wjazd do miasteczka.

### Dom Narodowego Parku Pirenejów

Aby lepiej zrozumieć to miejsce, najlepiej udać się do Domu Narodowego Parku. Służy on mnóstwem informacji na temat krajobrazów, kozic pirenejskich, nietoperzy i oczywiście wody. Punkt informacyjny z ekranem dotykowym wskazującym wszystkie trasy wycieczek w dolinie.

① Obok stacji, przy wjeździe do miasteczka. Otwarty przez cały rok, od poniedziałku do piątku, w godzinach od 9:30 do 12:00 i od 15:00 do 18:00. W lipcu i sierpniu codziennie, w godzinach od 9:30 do 12:00 i od 15:00 do 19:00. Zamknięty raz do roku w okresie listopada i maja. Wstęp wolny.



#### POMYSŁY NA SPACER :

• **Ścieżka pedagogiczna między przełęczą Col des Tentes a miejscem zwanym Port de Boucharo** : wyjątkowo łatwy spacer na prawie zupełnie płaskiej ścieżce z panoramicznym widokiem. Zapewnia spektakularny widok na szczyty przekraczające 3000m, które otaczają Dolinę Gavarnie. Ścieżka o długości 1,5km

jest urozmaicona tablicami informacyjnymi na temat geologii, historii i legend tego obszaru.

*Wycieczka rozpoczyna się na parkingu (bezpłatny) na przełęczy. Przy wjeździe z Gavarnie skręcić w lewo przed mostem w kierunku stacji narciarskiej Gavarnie - Les Espécieres, do samej przełęczy Col des Tentes (około 10km).*

• **Panorama ze szczytu Pic des Tentes:** z przełęczy Col des Tentes prowadzi ścieżka do szczytu Pic des Tentes (łagodny, pokryty trawą szczyt). Wycieczka trwa około 20 minut. Piękna panorama na szczyty wokół, Marbore, Taillon, część szczytu Breche de Roland, masyw Vignemale a nawet Pic du Midi.

• **La Breche de Roland:** z miejsca zwanego Port de Boucharo 2 godziny marszu i dobre buty pozwalają na dojście do schroniska la Breche de Roland (schronisko Sarradets). Potrzeba jeszcze 1 godziny na dojście do samej Breche, ale ze schroniska widok jest spektakularny.

• **Notre-Dame des Neiges:** krótki, 20-minutowy spacer, aby dojść do Notre-Dame des Neiges i zachwyć się wspaniałym widokiem na miasteczko Gavarnie, jego dolinę w kształcie cyrku, a także na masyw Vignemale i słynny Ossoue - największy lodowiec w Pirenejach.  
*Po wyjeździe z Gavarnie skręcić w lewo przed mostem w kierunku stacji narciarskiej Gavarnie - Les Espécieres, jechać do samego parkingu Holle (1,5km za miasteczkiem Gavarnie).*

#### DOBRE ADRESY:

• Hotel-restauracja w dolinie Gavarnie: warto poświęcić dla niej niecałą godzinę marszu z miejscowości Gavarnie! Widok z tarasu na wodospady jest naprawdę fantastyczny. Dania z bufetu i karty są wyjątkowo dobre i w całkiem rozsądnych cenach.

65120 GAVARNIE • + 335 62 92 48 02

• L'Auberge de la Munia w Héas: wyjątkowe położenie u podnóża kaplicy Notre-Dame d'Héas. W menu: regionalna specjalność „garbure bigourdane”, gulasz barani na Madiran, ciasto naleśnikowe z jagodami...

Héas – 65120 GEDRE • +335 62 92 48 39

• Hotel-Restauracja „La Breche de Roland” w Gedre: mieści się w jednym z najstarszych domostw miasteczka Gedre, które elegancko odrestaurowano. Odile i Philippe Pujo przypominają atmosferę tego pięknego domu, która jest pełna radości i ciepła. Wyrafinowane otoczenie i smakowita kuchnia.

65120 GEDRE • +335 62 92 48 54

Nocleg w Cauterets.

## ✘ DZIEŃ 7

### Spacer w rajskim ogrodzie Pirenejów w Cauterets Pont d'Espagne, procesja z pochodniami

➡ Cauterets > Lourdes: 38km / 58 minut (trasą przez Cauterets-Pont d'Espagne). W miasteczku obrać drogę, która wspina się w kierunku południowym, w kierunku Cauterets-Pont d'Espagne. Wyjechać z Cauterets-Pont d'Espagne: zjechać do samego miasteczka i wjechać na drogę D920. Jechać dalej przez 10km aż do miasteczka Soulom, a następnie w kierunku Lourdes.

*Dzisiejszy dzień będzie pełen relaksu, pozwalający na nabranie energii. Po spędzeniu dnia w rajskim ogrodzie Pirenejów można dołączyć do procesji z pochodniami w Lourdes, pełnej radości i czaru, zapewniającej niezapomniane przeżycia. „Poranne ptaszki” mogą nawet zaoferować sobie chwilę relaksu w naturalnie ciepłych i dobroczynnych wodach w Bain du Rocher w Cauterets.*


## Widok na wodospady Lutour i Cerisey

Po zobaczeniu czarującego miasteczka Cauterets poprzedniego dnia nadszedł czas na udanie się dziś rano do Pont d'Espagne. Wijąca się w górę droga i kolejne wzburzone wodospady i strumienie są same w sobie swoistym spektaklem. Warto zatrzymać się w miejscu zwanym La Raillere. Dalej droga prowadzi do wodospadu Lutour. Po krótkiej wspinaczce dociera się do kładki. Naprzeciw widać las i spadające kaskady wody. Dalej na tej samej drodze można zobaczyć tablicę wskazującą wodospad Cerisey widoczny z drogi. Można zbliżyć się do samej barierki, nad którą unoszą się czasem bryzgi wodospadu.

📍 Miejsce zwane „La Raillere”, 2,5km za Cauterets w kierunku Pont d'Espagne.

### ★ CAUTERETS-PONT D'ESPAGNE

#### Pirenejski raj



Po dotarciu na parking Puntas ogarnia zachwyty jeszcze przed wejściem na obszar Cauterets-Pont d'Espagne. Jest to jedno z najczęściej zwiedzanych miejsc w Pirenejskim Parku Narodowym. Każdy kąt tętni tutaj życiem. Sosny hakowate rosną bezpośrednio na skale, gwałtownie burzą się potoki, żaby trawne rechoczą, świstaki wylegają się na słońcu, koziorożce walczą ze sobą, łąki pokrywają wszystko kwieciami... A w czystym powietrzu unosi się ten typowy zapach żywicy i dzikiego tymianku. Ma się po prostu ochotę biegać i skakać z radości wobec widocznej wokół harmonii. Ale na tym nie koniec. Trochę wyżej czeka piękne jezioro Gaube rozlewające się u podnóża fascynującego, najwyższego masywu Pirenejów francuskich, jakim jest Vignemale. Czasem można ujrzeć jego odbicie w turkusowych wodach jeziora. Jest to miejsce pełne magii.

Odpowiednie zagospodarowanie i liczne trasy oferują możliwości różnorodnych spacerów i pozwalają na skorzystanie z rajskiego ogrodu w Pirenejach bez większego wysiłku. Warto skorzystać z dwóch kolejnych wyciągów - z kolejki linowej Puntas oraz wyciągu krzesłkowego Gaube, aby po 15 minutach dodatkowego spaceru móc bezpośrednio dojść do jeziora Gaube. Można zobaczyć ten cały obszar schodząc następnie pieszo lub wyciągiem krzesłkowym.

📍 Samochodem: z miasteczka podjechać drogą D920, która wspina się w kierunku Pont d'Espagne. Przy wjeździe na obszar Pont d'Espagne zagospodarowano wielki parking („parking du Puntas”), z którego można udać się dalej pieszo na spacer lub na pół-dniową czy całodniową wycieczkę. Parking płatny



(oprócz okresu października i listopada): 15 minut bezpłatnie, 6,50€ 12 pierwszych godzin (wliczonych do karty wstępu na kolejkę linową i wyciąg krzeselkowy), 8€ po przekroczeniu 12 godzin • Autobusem: regularna linia autobusowa od początku lipca do końca sierpnia. Wyjazd ze Stacji autokarowej - place de la Gare i przystanek w centrum miasta • Tel. : +335 62 92 53 68 / +336 71 01 46 86 • [www.cauterets.com](http://www.cauterets.com)

### Les Bains du Rocher



Jeżeli pozostało trochę czasu przed wyjazdem do Lourdes i udziałem w procesji z pochodniami o godzinie 21:00, warto uzupełnić ten dzień chwilą przyjemności... W Cauterets ośrodek Bains du Rocher zaprasza na chwilę relaksu w wyrafinowanej atmosferze. Olbrzymie żyrandole i barokowe zasłony, podłogi z jadeitu i mury z kamienia, mozaiki z perłowej macicy i szklane perły... Zewnętrzna laguna z bulgoczącą wodą pozwala na wylegiwanie się o każdej porze roku i każdej godzinie dnia na zboczu góry w temperaturze 38 °C. Naprawdę warto spróbować.

📄 Otwarty cały rok, codziennie. W lipcu i sierpniu w godzinach od 10:00 do 19:30; w pozostałych okresach od poniedziałku do piątku w godzinach od 14:00 do 19:30; w weekendy w godzinach od 10:00 do 19:30. Zamknięty od 12 maja do 16 czerwca oraz od

6 do 24 listopada • Avenue du Dr Domer – 65110 Cauterets • Tel. : +335 62 92 14 20 • [www.bains-rocher.fr](http://www.bains-rocher.fr)

### ★ SANKTUARIUM W LOURDES



W tym znanym miejscu objawień mieszczącym się u wrót Pirenejów spotykają się ludzie z całego świata. Dookoła można usłyszeć śpiewy i modlitwy we wszystkich językach, **j1** akby pogodzenie ludzkości było naprawdę możliwe. Nawet jeżeli na co dzień pozostaje się na marginesie Kościoła, wykonanie zupełnie prostych gestów w tym miejscu może nabrać

szczególnej wagi i znaczenia: dotknięcie skały w Grocie, zapalenie świecy, spryskanie się wodą z fontann czy nawet wykąpanie się w basenach. Sanktuarium obejmuje cały obszar otaczający grotę, w której Bernadetta ujrzała objawiającą się Najświętszą Pannę. Mieści się ono na brzegu rzeki i obejmuje liczne miejsca modlitw oraz trzy bazyliki. Tutaj można się poruszać zupełnie swobodnie, nie narzucamy żadnej trasy ani żadnego harmonogramu. Proponujemy zwiedzenie

bazylik, spacer pod arkadami, aby nabrać wody w fontannach, wizytę w Grocie, aby dotknąć skały i zapalić świecę.

- Grota: to w tym miejscu bije serce Lourdes, właśnie w tej Grocie, w miejscu 18 Objawień. W zagłębieniu skały, w którym się objawiła Najświętsza Panna ustawiono statuę Madonny.
- Smukła i biała Bazylika Niepokalanego Poczęcia stojąca na skale groty.
- Urządzona w przestrzeni poniżej Bazyliki Matki Bożej Różańcowej ozdobiona jest wspaniałymi, weneckimi mozaikami wykonanymi przez G.D. Facchina, który zajął się między innymi dekoracją Opery Garnier.
- Bazylika Świętego Piusa X znajduje się w podziemiach, pod esplanadą. Bazylikę tą uważa się za jedno z największych sanktuariów na świecie, gdyż może pomieścić 20 000 pielgrzymów.

📍 Cauterets-Pont d'Espagne > Lourdes: 58 minut, 38km. Sanktuarium mieści się w dolnej części miasta, na brzegu rzeki Gave. Dla większej wygody najlepiej zostawić samochód na parkingu publicznym i pójść do Sanktuarium na piechotę. Prowadzi do niego siedem bram. Najlepiej wejść bramą Świętego Michała (Saint-Michel). Daje ona dostęp na esplanadę różańcową i oferuje najpiękniejszy widok. Miejsce to pozostaje otwarte codziennie od godziny 5:30 do północy. Wstęp wolny i bezpłatny • [www.lourdes-infotourisme.com](http://www.lourdes-infotourisme.com)

### ★ PROCESJA Z POCHODNIAMI W LOURDES



#### **Moment, jaki trzeba przeżyć przynajmniej raz w życiu.**

Co wieczór tysiące odwiedzających i pielgrzymów idzie procesją z pochodniami za statuą Matki Bożej z Lourdes, z grotty objawień do samej esplanady bazyliki Matki Bożej Różańcowej. Procesja gromadzi gęsty tłum, spontaniczny, różnorodny, kroczący w radosnej atmosferze, pełnej dobroczynnej energii. Wystarczy popatrzeć z boku,

aby zachwycić się pięknym tysiącem pochodni rozświetlających miasto. Ale atmosfera pełna radości pobudza własną potrzebę kontaktu z ludźmi. Można być niewierzącym i odczuć wielką radość w tym zgromadzeniu. Warto porzucić swój zimny intelektualizm, gdyż ten tłum osób pozostaje otwarty na wszystkich. Nie musi się być wierzącym, aby uczestniczyć w tej procesji. Radzimy do niej dołączyć, to do niczego nie zobowiązuje, a zapewnia niezwykle chwile emocji.

📍 Codziennie, od kwietnia do października, od godziny 21:00 (trwa przez 1:30). Możliwość zakupu pochodni wewnątrz Sanktuarium • [www.lourdes-infotourisme.com](http://www.lourdes-infotourisme.com) • +335 62 42 77 40

#### **POMYSŁY NA SPACER :**

• **Bez wysiłku - jedno z najpiękniejszych jezior w Pirenejach:** z parkingu kolejka linowa, a następnie wyciąg krzesełkowy prowadzą do szerokiej, płaskiej ścieżki schodzącej lekko w dół. Z tego miejsca wystarczy piętnaście minut spaceru, aby odkryć fantastyczne jezioro Gaube. Powrót wyciągiem krzesełkowym lub zejście ścieżką.

• **Idylliczny spacer wokół płaskowyżu Cayan:** piękny i łatwy spacer. Idealne miejsce na piknik nad brzegiem jeziora, na drzemkę pod jodłami i spotkanie ze świstakami. Z parkingu ścieżka

rozpoczynająca się koło kolejki linowej prowadzi szybko do płaskowyżu i schroniska Clot. Trasa prowadzi następnie wzdłuż Gave, aż do głębi płaskowyżu. W tym miejscu znajduje się mały most Cayan. Powrót drugim brzegiem rzeki. Czas trwania trasy tam i z powrotem: 2 godziny.

#### DOBRE ADRESY:

- Zajazd na Pont d'Espagne: naprzeciw wspaniałego wodospadu Pont d'Espagne można delektować się omletem z borowikami lub innymi, regionalnymi specjałami.  
Cauterets-Pont d'Espagne – 65110 Cauterets • +335 62 92 54 10
- Zajazd nad jeziorem Gaube: w tym legendarnym miejscu można skosztować pstrąga lub innych wyrobów regionalnych na tarasie, patrząc na fantastyczny, pirenejski krajobraz.  
Cauterets-Pont d'Espagne – 65110 Cauterets • +335 74 51 56 28
- Au Refuge des Sens w Cauterets: w tym salonie czekolady i herbaty najtrudniejszą rzeczą jest dokonanie wyboru... Czekolada wiedeńska, tarta jabłkowa „Tatin”, wypieki na kruchym, chrupiącym cieście czy też naleśniki z gęstą, bitą śmietaną?  
7, rue du Richelieu - Galerie des Princes – 65110 Cauterets • +335 62 92 57 76
- L'Abris du Benquès w Cauterets: rozkosz dla oczu i podniebienia. Szeroki wybór starannie przygotowanych dań i przystawki podawane na desce, aby uprzyjemnić czekanie.  
Wyselekcjonowany przez przewodnik Michelin.  
Route de la Raillère - 65110 Cauterets • +335 62 92 50 15
- L'Alexandra w Lourdes: na frontonie uwagę przyciągają artystycznie rozwieszone garnki i inne przybory kuchenne. To miejsce jest ulubionym przybytkiem mieszkańców Lourdes ze względu na kreatywne dania.  
3, rue du Firt – 65100 Lourdes • +335 62 94 31 43
- L'Embarcadère w Lourdes: restauracja mieści się na brzegu jeziora w Lourdes. Całkowicie otwarta na zewnątrz, z pięknym, zacienionym tarasem, miejsce pełne spokoju i pogody ducha. Tutaj można skosztować miejscowych dań, a także pysznych lodów i naleśników.  
Chemin du lac, Lac de Lourdes - 65100 Lourdes • +335 62 32 50 59
- Pizzeria „Da Marco” w Lourdes: ta rustykalna i przytulna restauracja oferuje pełne kolorów i zapachów pizze, nawet na deser.  
16, place Marcadal – 65100 Lourdes • +335 62 94 03 59

#### Nocleg w Lourdes.

## ✘ DZIEŃ 8

### Wyjazd

➡ Lourdes – lotnisko: 22 minuty, 16km. Dojechać do drogi N21 przy wyjeździe z miasta, kierunek - lotnisko Lourdes-Pyrénées.



## TWOJE HOTELE:

### Noc 1: Hotel 4-gwiazdkowy Oroel w Jaca:

Ten nowoczesny i komfortowy hotel jest idealnie usytuowany. Znajduje się niedaleko centrum miasta Jaca i jego historycznych uliczek, co pozwala na skorzystanie z atmosfery tej czarującej miejscowości, pozostając jednocześnie w zaciszu. Spokojny spacer w średniowiecznych uliczkach wśród pięknych domostw z XVI-go wieku, odpoczynek na tarasie naprzeciw cytadeli, a pod koniec dnia chłodny relaks w basenie i jacuzzi w hotelu otoczonym dużym ogrodem i delektowanie się pirenejskimi szczytami. Obszerne pokoje, podobnie jak wspólnie dzielone przestrzenie. Hotel dysponuje również kawiarnią i restauracją. Wszystkie pokoje dysponują Wifi.

📍 *Hotel Oroel* • Av. de Francia, 37 - 22700 Jaca • Tel. : +349 74 36 24 11 • [www.hoteloroeljaca.com](http://www.hoteloroeljaca.com)

Do zarezerwowania na Booking: <https://booki.ng/2pwhxSi>

### Noc 2: Hotel 3-gwiazdkowy Peña Montañesa w Ainsa:

Ten nowoczesny hotel posiadający SPA to prawdziwy klejnot mieszczący się w niewielkiej odległości od Ainsa, które jest średniowiecznym miastem w Aragonii, a jednocześnie stolicą Sobrarbre. Mieści się niedaleko granicy z Francją i stanowi idealny punkt wyjściowy, aby odkryć Kanion Añisclo, dolinę Pineta u podnóża góry Mont-Perdu, miejscowość Ainsa i oczywiście wielki kanion Ordesa. Za budynkiem z kamienia otwiera się duży ogród z basenem i brodzikiem. W tle widać górę Peña Montañesa, dumny symbol tego regionu nabierający pięknej pomarańczowej barwy podczas zachodu słońca. Pokoje z widokiem są wygodne i przytulne. Goście cieszą się spokojem tego miejsca i nowym SPA, w którym można zrelaksować się w ciepłej wodzie po wspaniałym dniu pełnym odkryć i doznań. Doskonałe warunki dla rodzin zapewniają duże, dwupoziomowe pokoje oraz gry dla dzieci w ogrodzie. Hotel oferuje teren sportowy z kortem, bieżnię, boisko do gry w piłkę nożną i koszykówkę, a także skwery gry dla dzieci, stoły pingpongowe oraz basen zewnętrzny z brodzikiem. Pełny relaks zapewniają SPA z prysznicami, trasa sensoryczna, masaże i taras salonowy z leżakiem.

📍 *Hôtel Peña Montañesa* • Carretera de Ainsa a Francia, km 2 – 22330 AINSA • Tél. : +349 74 51 00 51 • [www.hotelpenamontanesa.com](http://www.hotelpenamontanesa.com)

Do zarezerwowania na Booking: <https://booki.ng/2nIJNEI>

### Noc 3: Hotel 3-gwiazdkowy Ciria w Benasque:

Ten czarujący hotel jest usytuowany na obrzeżach wspaniałego parku przyrody Posets-Maladeta, w samym centrum hiszpańskiego łańcucha Pirenejów, w sercu miejscowości Benasque, zaraz przy głównej ulicy. Od 30 lat zajmuje się nim ta sama rodzina. José Maria i Dioni, 2 braci zakochanych w swoich górach przynosi ze swoich wycieczek pyszne produkty i nie szczędzi na dobrych poradach i ciekawych pomysłach. Hotel ten zbudowano w tradycyjnym stylu z drewna i kamienia, i stanowi idealny punkt wyjściowy dla wycieczek. Ściany zdobione starymi sankami i raketami, „Azuleros” na schodach, salon z prawdziwym kominkiem, kryty taras pełen kwiatów, wszystko zostało starannie przemyślane. Duże pokoje, jasne z subtelnym

wystrojem. Hotel dysponuje restauracją wyspecjalizowaną w daniach regionu Górnej Aragonii, salonem z barem, kawiarnią oraz garażem. Wszystkie pokoje posiadają bezpłatne Wifi.

① *Hotel Ciria* • Av. los Tilos, 13 - 22440 Benasque • Tél. : +349 74 55 16 12 • [www.hotelciria.com](http://www.hotelciria.com)

**Do zarezerwowania na Booking: <https://booki.ng/2ojsbuG>**

#### **Noc 4: Hotel 4-gwiazdkowy Mercure w Saint-Lary:**

Hotel ten mieści się w wyjątkowym miejscu, w samym sercu Pirenejskiego Parku Narodowego, otoczony zielenią i napawający spokojem. Jest on pełen czaru i autentyczności, gdyż umiejętnie zachował swoje pirenejskie korzenie i górskie tradycje. Jego pracownicy zawsze troszczą się o swoich gości i zapewniają wysokiej jakości usługi. Hotel dysponuje 65 wyjątkowo wygodnymi pokojami, w tym 5 pokojami przeznaczonymi dla rodzin, o klasycznym i współczesnym wystroju wykorzystującym proste materiały w ciepłych tonacjach. Są to pokoje z odsłoniętym widokiem na masyw górski lub na ogrody kąpielisk termalnych. Bar i restauracja La Mangeoire mieszczą się wokół salonu i są wyjątkowo oryginalne dzięki dekoracji przypominającej atmosferę górskiej chaty. Restauracja proponuje wyrafinowane dania, w tym szeroką gamę miejscowych i międzynarodowych specjałów wykonanych ze świeżych i sezonowych produktów. Bar „Le Cintra” stanowi serce hotelu, w którym wszyscy się spotykają w przyjaznej atmosferze! W celu zapewnienia pełnego komfortu hotel jest bezpośrednio połączony z ośrodkiem SPA Sensoria by Nuxe. Można tu skorzystać z zabiegów SPA, ale też z zabiegów kosmetycznych twarzy i ciała, masaży marki NUXE, a także innych zabiegów pielęgnacyjnych i relaksujących zapewniających dobre samopoczucie fizyczne i duchowe w atmosferze cocooning, w samym sercu Pirenejów.

① *Hôtel Le Mercure* • Parc thermal – 65170 SAINT-LARY • Tél. : 05 62 99 50 00 • [www.mercuresensoria.com](http://www.mercuresensoria.com)

**Do zarezerwowania na Booking: <https://booki.ng/2pxIV1B>**

#### **Noc 5: Hotel 3-gwiazdkowy La Breche de Roland w Gavarnie-Gedre:**

Hotel ten znajduje się na skrzyżowaniu słynnych dolin - Gavarnie, Troumouse i Estaube. Widok z tarasu na Breche de Roland zapiera dech w piersiach. Są to wrota prowadzące do Masywu „Pireneje Mont Perdu, krainy dolin i kanionów” zarejestrowanego przez UNESCO na liście Światowego Dziedzictwa Ludzkości. Odile i Philippe przyjmują swoich gości w swojskiej i życzliwej atmosferze w rodzinnym hotelu znajdującym się w 17-wiecznym budynku. Wśród dań proponują przede wszystkim regionalne specjały a Odile potrafi zaprosić na prawdziwą podróż smakową proponując typowo pirenejskie dania. Szczodra „garbure” (pirenejski specjał), pyszna czarna wieprzowina z Bigorre lub smakowita baranina AOC (o chronionej nazwie pochodzenia) z Bareges-Gavarnie, zaskakujące ciasto z różną... Farandola smaków wzmocniona wspaniałym Madiranem lub Pacherencem... Hotel dysponuje restauracją, barem, salonem i tarasem panoramicznym.

① *Hotel La Brèche de Roland* • 65120 Gèdre • Tél. : 05 62 92 48 54 • [www.gavarnie-hotel.com](http://www.gavarnie-hotel.com)

**Do zarezerwowania na Booking: <https://booki.ng/2pxIV1B>**

### Noc 6: Hotel 3-gwiazdkowy Lion d'Or w Cauterets:

Ten hotel należący do klasy luksus i styl (Hotellerie de Charme et de Caractere) mieści się w samym centrum małej, pirenejskiej miejscowości wypoczynkowej - Cauterets. Przypominające prawdziwe, angielskie „ladies”, ale pochodzące z tych stron dwie siostry Bernadette i Rose Marie zapewniają swojską, rodzinną atmosferę w tym domu znajdującym się w samym sercu uzdrowiska termalnego w Cauterets. Koronki i wyszywanki, różowe lub niebieskie narzuty i stare bibeloty nadają specyficznej słodkiej atmosfery temu miejscu. Pokoje są przygotowane z prawdziwą miłością. Każdy szczegół - jak na przykład woreczek z lawendą zawieszony na klamce do szafy - tchnie romantyzmem. Nie zapominając o czarującym patio i kwiecistych balkonach. Nasza gama luksus i styl obejmuje hotele o niewielkich, „ludzkich” rozmiarach, mieszczące się w chronionym otoczeniu. Tutaj jest się przyjętym, jak u dobrych znajomych, personel dostosowuje się do gości, staranny wystrój, tradycyjne materiały, wyrafinowane meble, starannie dobrane kolory, aby wytworzyć harmonijną atmosferę odpowiadającą charakterowi doliny i regionu. Hotel dysponuje również salą restauracyjną, barem z częścią salonową oraz tarasem.

① *Hotel Le Lion d'Or • 12 rue Richelieu – 65110 CAUTERETS • Tel. : +335 62 92 52 87 • [www.hotel-cauterets.fr](http://www.hotel-cauterets.fr)*

**Do zarezerwowania na Booking: <https://booki.ng/2oHqHeZ>**

### Noc 7: Pokój gościnny w Villa l'Orante w Lourdes:

Zbudowana pod koniec 19-go wieku Villa Orante przyjmuje swoich gości w samym centrum Lourdes w fantastycznym otoczeniu, z wyjątkowym widokiem na Sanktuaria maryjne i zamek na tle najpiękniejszych Pirenejów. "Villa l'Orante" proponuje 4 pokoje wysokiej klasy. Mieści się w pobliżu wszystkich sklepików, tak że można udać się do miasta na piechotę. Goście mogą również odpocząć w salonie dysponującym telewizją, home-movie/odtwarzaczem DVD, konsolą gier, biblioteką, pianinem. Hotel posiada prywatny parking oraz ogród. Z pokoju wysokiej klasy roztacza się widok na miasto Lourdes - a zwłaszcza Sanktuaria i zamek...

① *Villa L'Orante • 22 rue Richelieu – 65100 LOURDES • Tel.: +336 78 62 75 74 • [www.villa-orante.fr](http://www.villa-orante.fr)*

**Do zarezerwowania na Booking: <https://booki.ng/2pwjRjC>**



- K I E R U N E K - P O D R Ó Ż W P I R E N E J E -  
7 dni / 7 nocy (od czwartku do czwartku)  
- BEST OF PIRENEJE -

Trasa ta pozwala na odkrycie najbardziej fantastycznych miejsc w Pirenejach nie bacząc na granice: szczyty pasm górskich, kaniony i doliny zarejestrowane na liście Światowego Dziedzictwa Ludzkości, grota objawień maryjnych, miejsce obserwacji astronomicznych pod najczystszy niebie w Europie...

**7 dni / 7 nocy: od czwartku, godzina 20:05, do czwartku, godzina 20:30: Poczawszy od 604€ za osobę (na bazie 2 osób)**

Cena obejmuje: 7 nocy w hotelach 4- i 3-gwiazdkowych oraz w pokojach gościnnych według formuły B&B – 1 wstęp (2 godziny) do ośrodka SPA w Balnea – 1 karta wstępu Grands Sites na Pic du Midi + Cauterets – 1 wstęp (2 godziny) do ośrodka SPA Cieleo – 1 wstęp (2 godziny) do ośrodka SPA Bains du Rocher – 7 dni wynajmu samochodu - opłata administracyjna.

Cena ta nie obejmuje posiłków ani podatku za pobyt

Zarezerwuj same noclegi na Booking:

Pokoje gościnne Villa l'Orante w Lourdes: <https://booki.ng/2pwjRjC>

Hotel 4-gwiazdkowy Oroel w Jaca: <https://booki.ng/2pwhxSi>

Hotel 3-gwiazdkowy Peña Montañesa w Ainsa: <https://booki.ng/2nIJNEI>

Hotel 3-gwiazdkowy Ciria w Benasque: <https://booki.ng/2ojsbuG>

Hotel 4-gwiazdkowy Mercure w Saint-Lary: <https://booki.ng/2pxIV1B>

Hotel 3-gwiazdkowy La Breche de Roland w Gavarnie-Gedre: <https://booki.ng/2pwEvZx>

Hotel 3-gwiazdkowy Lion d'Or w Cauterets: <https://booki.ng/2oHqHeZ>

Zarezerwuj swój Pakiet „wszystko wliczone w cenę” (Noclegi + samochód + usługi turystyczne) w języku angielskim, w sklepiku Pireneje: [laboutique@ha-py.fr](mailto:laboutique@ha-py.fr) - +335 62 56 70 00

## ✘ DZIEŃ 0

### Przyjazd do Lourdes i Msza Św. o godzinie 23:00 w Grocie

➡ Lotnisko Lourdes-Pyrénées > Lourdes: 20 minut - 15km. Z lotniska wyjechać na drogę N21 w kierunku Lourdes.

Przylot na lotnisko Lourdes-Pyrénées o godzinie 20:05. Odbiór wynajętego samochodu i droga w kierunku Lourdes (20 minut - 15km).

Mało miejsc należących do Kościoła pozostaje otwartych nocą. W Lourdes obszar Sanktuarium jest otwarty przez całą dobę a msze odprawiane są każdego wieczoru w Grocie o godzinie 23:00. Jest to doskonała chwila na zwiedzenie Lourdes, gdyż nocą odczuwa się cały czar tego miejsca. Pierwsze chwile po przyjeździe nadają tonu tej podróży!

## ★ SANKTUARIUM W LOURDES

W tym znanym miejscu objawień mieszczącym się u wrót Pirenejów spotykają się ludzie z całego świata. Dookoła można usłyszeć śpiewy i modlitwy we wszystkich językach, jakby pogodzenie ludzkości było naprawdę możliwe. Nawet jeżeli na co dzień pozostaje się na marginesie Kościoła, wykonanie zupełnie prostych gestów w tym miejscu może nabrać szczególnej wagi i znaczenia: dotknięcie skały w Grocie, zapalenie świecy, spryskanie się wodą z fontann czy nawet wykąpanie się w basenach. Sanktuarium



obejmuje cały obszar otaczający grotę, w której Bernadetta ujrzała objawiającą się Najświętszą Pannę. Mieści się ono na brzegu rzeki i obejmuje liczne miejsca modlitw oraz trzy bazyliki. Tutaj można się poruszać zupełnie swobodnie, nie narzucamy żadnej trasy ani żadnego harmonogramu. Proponujemy zwiedzenie bazylik, spacer pod arkadami, aby nabrać wody w fontannach, wizytę w Grocie, aby dotknąć skały i zapalić świecę.

- **Grota:** to w tym miejscu bije serce Lourdes, właśnie w tej Grocie, w miejscu 18 Objawień. W zagłębieniu skały, w którym się objawiła Najświętsza Panna ustawiono statuę Madonny.
- Smukła i biała **Bazylika Niepokalanego Poczęcia** stojąca na skale grotty.
- Urządzona w przestrzeni poniżej • **Bazylika Matki Bożej Różańcowej** ozdobiona jest wspaniałymi, weneckimi mozaikami wykonanymi przez G.D. Facchina, który zajął się między innymi dekoracją Opery Garnier.
- **Bazylika Świętego Piusa X** znajduje się w podziemiach, pod esplanadą. Bazylikę tą uważa się za jedno z największych sanktuariów na świecie, gdyż może pomieścić 20 000 pielgrzymów.

① Sanktuarium mieści się w dolnej części miasta, na brzegu rzeki Gave. Dla większej wygody najlepiej zostawić samochód na parkingu publicznym i pójść do Sanktuarium na piechotę. Prowadzi do niego siedem bram. Najlepiej wejść bramą Świętego Michała (Saint-Michel). Daje ona dostęp na esplanadę różańcową i oferuje najpiękniejszy widok. Miejsce to pozostaje otwarte codziennie od godziny 5:30 do północy. Wstęp wolny i bezpłatny • [www.lourdes-infotourisme.com](http://www.lourdes-infotourisme.com)

#### DOBRE ADRESY:

- L'Alexandra w Lourdes: na frontonie uwagę przyciągają artystycznie rozwieszane garnki i inne przybory kuchenne. To miejsce jest ulubionym przybytkiem mieszkańców Lourdes ze względu na kreatywne dania.

3, rue du Firt – 65100 Lourdes • +335 62 94 31 43

- L'Embarcadère w Lourdes: restauracja mieści się na brzegu jeziora w Lourdes. Całkowicie otwarta na zewnątrz, z pięknym, zacienionym tarasem, miejsce pełne spokoju i pogody ducha. Tutaj można skosztować miejscowych dań, a także pysznych lodów i naleśników.

Chemin du lac, Lac de Lourdes - 65100 Lourdes • +335 62 32 50 59

- Pizzeria „Da Marco” w Lourdes: ta rustykalna i przytulna restauracja oferuje pełne kolorów i zapachów pizze, nawet na deser.

16, place Marcadal – 65100 Lourdes • +335 62 94 03 59

#### Nocleg w Lourdes.



## ✘ DZIEŃ 1

### Hiszpania, Jaca i Klasztor w San Juan de la Peña

☞ Lourdes > Jaca: 158km / 3 godziny 17 minut (trasą przez Klasztor w San Juan de la Peña). Przejechać Lourdes i udać się w kierunku Argeles-Gazost, droga D821. W Argeles-Gazost obrać kierunek na Arrens-Marsous, droga D918. Jechać drogą D918 i przejechać przez przełęcz Soulor oraz Aubisque. Zjechać do miejscowości Eaux-Bonnes a następnie przy wyjeździe z miasteczka skręcić w lewo w kierunku Hiszpanii. Przejechać przez przełęcz Col du Pourtalet i wjechać do Hiszpanii: droga D934 zmienia nazwę na A136. Jechać dalej do samej miejscowości Jaca, a następnie obrać kierunek na klasztor Monasterio San Juan de la Peña.

*W pierwszy dzień tej samochodowej trasy pirenejskiej proponujemy przejść od razu do sedna sprawy i udać się na drugą stronę granicy, przejeżdżając przełęcz Soulor, Aubisque i Pourtalet i dojeżdżając do Balkonu Pirenejów, skąd można cieszyć się ogólnym widokiem na masyw, który trzeba koniecznie odkryć. Na drodze tej można odkryć pierwszy cud pirenejski, jakim jest Klasztor w San Juan de la Peña.*

#### Dolina Val d'Azun



ładna dolina zachowana w stanie naturalnym, usiana tuzinem małych miasteczek górskich z dachami z łupku i ścianami z kamienia: Arras-en-Lavedan, Arcizans-Dessus, Aucun, Arrens-Marsous... Tradycje pasterskie są tu nadal obecne a ser z gospodarstw jest nadzwyczajny. Warto pójść na targ niedzielny w Arrens-Marsous, aby spróbować pysznych smakowitości. Przy wyjeździe z miasteczka skręcić w kierunku przełęczy Col du Soulor, która stanowi pierwszy etap jazdy w kierunku Hiszpanii.

📍 Lourdes > Arrens-Marsous: 27 minut - 24,5km. Targ ze specjałami regionalnymi co niedzielę rano w lipcu i sierpniu • [www.valdazun.com](http://www.valdazun.com)

#### Przełęcz Col du Soulor



Wspaniały belweder z widokiem na Pireneje na wysokości 1474m. Do samego horyzontu roztaczają się pastwiska górskie, na których przechadzają się stada krów, koni i owiec. Kiedy podniesie się trochę głowę, można nierzadko spostrzec ptaki drapieżne przelatujące nad przełęczą. Soulor chwali się również jedyną zbiorową piwnicą na dojrzewające sery w regionie Wysokich Pirenejów, gdzie „Jojo” dba o 3000 serów, jakie powierzają mu rolnicy z doliny Arbest i Bearn.

📍 Arrens-Marsous > Przełęcz Col du Soulor: 11 minut, 7,3km.



### Przełęcz Col d'Aubisque



Przejechać jeszcze 10km do samej przełęczy Col d'Aubisque, na wysokości 1709m. Trawiasty, łagodny grzbiet górski oferuje nowy belweder ze wspaniałą panoramą na dolinę Ouzom i okoliczne szczyty. Zejście odbywa się zygzakami i prowadzi przez zbocza oraz kilka tuneli. Można tam spotkać owce, krowy i konie, które swobodnie się popasają.

📍 Przełęcz Col du Soulor > Col d'Aubisque: 16 minut, 9,7km.

### Przełęcz Col du Pourtalet




Na wysokości 1794m otwiera się przełęcz Pourtalet między górą Pourtalet a górą Aneou, której ostry szczyt wyraźnie odróżnia się na zachodzie. Przed nami rozszerza się horyzont, łuki stają się bardziej łagodne, a kolory przybierają ciemnożółtą barwę dzikiej ochry, dając wstępny smak Afryki, jak mawiał Henri Russell.

📍 Przełęcz – Col d'Aubisque > Col du Pourtalet: 1 godzina, 44,6km.

### ★ KLASZTOR SAN JUAN DE LA PENA

#### Obowiązkowy przystanek dla pielgrzymów Santiago de Compostella



Po zejściu w dół pięknej doliny Tena trzeba nabrać trochę wysokości na Sierra de Peña, aby móc lepiej podziwiać Pireneje i Królestwo Aragonii. Przy wyjeździe z Jaca w kierunku Pampelune tablice sygnalizacyjne wskazują dwa kierunki prowadzące do San Juan de la Peña. Radzimy wybrać dłuższą trasę, po lewej stronie, przez przełęcz Oroel i Bernues. Droga jest bardziej zygzakowata, ale prowadzi przez fantastyczne krajobrazy i oferuje nieporównywalne belwedery z widokiem na Aragonię. Jest to przyjemny wstęp do wspaniałego odkrycia: na wysokości 1200m, na skraju lasu kryje się Klasztor San Juan de la Peña („Monastério Viejo”). Klasztor w czerwonawych tonacjach zbudowany bezpośrednio w skale, która zdaje się raczej go pochłaniać niż chronić, jest jednym z dzieł sztuki romańskiej. Jego częściowo troglodycka architektura sprawia, że jest to unikalny zabytek w Pirenejach. Ten założony w 920 r. mały klasztor stał się później Panteonem Królewskim dla królów Aragonii oraz jej arystokracji. Dzisiaj jest to obowiązkowy przystanek dla pielgrzymów kierujących się do Santiago de Compostella. Pomimo śladów pozostawionych przez mijający czas ten zadziwiający klasztor zachował

fantastyczną klauzurę. Do tej części klasztoru prowadzi brama mozarabska, na której łaćski napis ostrzega zwiedzających: „wrota niebios otwierają się przed każdym wierzącym, który przechodzi przez tę bramę, jeżeli chyli się ku zjednoczeniu w wierze przykazań Bożych”. A miejsce to rzeczywiście każe myśleć o raju. Przyczepione do falez, która zapewnia mu chroniące, ale niezwykle zadające, zawieszane nad doliną, świadczy o doskonałej harmonii między Człowiekiem a Przyrodą i zaprasza do onirycznej podróży. Radzimy poświęcić kilka chwil na rozmarzenie się w cieniu rzeźbionych głowic kolumn i zamyślenie nad życiem.

📍 **Jaca > Klasztor San Juan de la Peña trasą przez Bernuès: 1 godzina, 38km.** Trasą przez Santa Cruz de la Serós 16 minut, 13km. To miejsce obejmuje w rzeczywistości 2 klasztory: pierwszy z nich, to Stary Klasztor (Monasterio Viejo) (z 11-12 wieku), o częściowo troglodyckiej architekturze; a 1,5km dalej znajduje się barokowy Nowy Klasztor (Monasterio Nuevo) (z 17 wieku), który kryje dwa ośrodki informacji historycznej. Monasterio Nuevo, to pierwszy klasztor, jaki spotyka się na trasie przez Bernuès. Radzimy zaparkować samochód na parkingu klasztoru Monasterio Nuevo i dojść do klasztoru Monasterio Viejo na piechotę  
[www.monasteriosanjuan.com](http://www.monasteriosanjuan.com)

#### **POMYSŁY NA SPACER :**

• **Krótki spacer na Balkon Pirenejów :** Wychodząc z parkingu radzimy przejść z tyłu klasztoru Monasterio Nuevo, a następnie wzdłuż jego prawej ściany - początek szlaku znajduje się za węglem budynku. Trzeba dojść do pierwszego skrzyżowania, skręcić w prawo i dojść aleją do samego balkonu „Balcon de Los Pirineos” - fantastycznego belwederu oferującego panoramę na łańcuch ciągnący się od Pic d’Orhy na Zachodzie do samego szczytu Mont Perdu na Wschodzie. Powrót tą samą trasą. Czas trwania: 20 minut tam i z powrotem

• **Zwierzyniec Lacuniacha w Piedrafita de Jaca :** zwierzyniec ten mieści się w fantastycznym lesie na wysokości 1380m. Oznakowana ścieżka pozwala na przejście przez las w poszukiwaniu żubrów, jeleni, danieli, rysi, koni, reniferów, wilków... Można zobaczyć, jak się pożywiają, śpią, zajmują małymi lub wspólnie żyją. Kilka belwederów umożliwia poza tym fantastyczną panoramę na otaczający krajobraz. Cała trasa wycieczki trwa około 3 godzin, ale można również spędzić dzień na świeżym powietrzu w parku, korzystając z kontaktu z przyrodą, bez wykonywania całej trasy. W parku znajdują się miejsca wypoczynkowe oraz kiosk-bar, w którym można kupić gorące i zimne zakąski, kawę, napoje, lody... w *Piedrafita de Jaca*.  
*Podczas zjazdu z przełęczą Col du Pourtalet (19km/po 22 minutach) skręcić w prawo w kierunku Piedrafita de Jaca na HU-V-6102 •*

[www.lacuniacha.es](http://www.lacuniacha.es)

#### **DOBRE ADRESY:**

• **Le Biarritz w Jaca:** na rogu ulicy restauracja o czerwonej fasadzie z pięknym tarasem specjalizuje się w grillowanych mięsach na drewnie. „L’Asador”, Francis, zarządza salą, sprawiając, że posiłek ma jeszcze więcej smaku. Proponowana tu jest w szczególności kuchnia aragońska.

Av. Primer Viernes de Mayo, 12- 22700 Jaca • +34 974 361 632

• **"La Tasca de Ana" w Jaca:** „Tapera” to zachowujące tradycję miejsce zadziwiające różnorodnością swojej karty: tapas, raciones, pinxos, tostadas... sztuka tapas, przekąsek, a jednocześnie atmosfera pełna życzliwości. Trzeba koniecznie spróbować specjału „Rodolfito” -



panierowanej dużej krewetki, którą można zanurzać w specjalnym sosie. Zachwyca typowy hiszpański wystrój - kamienne ściany, boazerie, malowany sufit i kafelki. Uwaga, to wysoce ceniony zajazd i nie można rezerwować. Trzeba przyjechać w miarę wcześniej.

C/Ramiro I, 3. - 22700 Jaca • +34 974 363 621

## Nocleg w Jaca.

## ✕ DZIEŃ 2

### Kanion Ordesa i Ainsa

➡ Jaca > Ainsa: 101km / 1 godzina 59 minut (trasą przez kanion Ordesa). Wyjechać z Jaca na wschód w kierunku Sabiñánigo. Przed wjazdem do Sabiñánigo skręcić w lewo, w kierunku Biescas, drogą N260. Przejechać przez Biescas, skręcić w prawo i jechać dalej drogą N260 w kierunku Torla (kanion Ordesa). Wyjechać z Torla drogą N260 w kierunku Broto. Przejechać przez Broto i jechać dalej drogą N260, aż do Ainsa.

*Po jego pierwszym odkryciu z dali, z Balkonu Pirenejów, nadszedł czas, aby zjechać do otchłani ogromnego kanionu Ordesa, którego dantejskie ściany pozwalają nazywać go pirenejskim Kolorado. Zapierające dech piękno i ogrom rzeźb Doliny Ordesa zostały zarejestrowane wraz z masywem Gavarnie Mont-Perdu na liście Światowego Dziedzictwa Ludzkości. Gavarnie i Ordesa, to 2 różne zbocza tej samej góry, które na podobieństwo braci syjamskich są równie nierozłączne, jak i niepodobne. Są to najbardziej imponujące miejsca w całym łańcuchu.*

## ★ WIELKI KANION ORDESA

### Światowe Dziedzictwo Ludzkości



Jedyny w swoim rodzaju w Europie, wielki kanion Ordesa wygląda jak pirenejskie Kolorado ze względu na swoje dantejskie ściany. Oszałamiające falezy, zawieszona dolina w kształcie cyrku, powietrzne „fajas”, musujące wodospady - kanion Ordesa jest po prostu niesamowity. Mineralne ściany kontrastują z bujną i gęstą przyrodą tworząc niezwykle piękny i zadziwiająco

oryginalny krajobraz. Poczest obfitej zieleni buków, sosen, wierzb, jesionów i topoli pokrywa dno kanionu, którym spływają wody rio w formie fantastycznych wodospadów. Zawrotne falezy okalają to dno doliny zapraszające na spacer. Falezy posiadają liczne „fajas”, rodzaj spektakularnych balkonów,



które oferują panoramiczne widoki zapierające dech. Trzeba obejść tę świątynię natury i poznać ją na wskroś... Można wędrować w jej wnętrznościach w cieniu wszechobecnej bujnej przyrody, wzdłuż rio, które burzy się i spada fantastycznymi wodospadami. Można też wspiąć się, aby wejść na słynne szlaki balkonowe na Faja de Pelay, de Racún lub de Las Flores, gdzie można spacerować nad szczytami, delektując się oszałamiającym widokiem. Gwarantowane wspaniałe odczucia i niesamowite widoki na całą dolinę z tych fantastycznych belwederów.

📍 Dojazd do Torla. W pełnym sezonie oraz w weekendy od maja do września droga powyżej Torla jest zamknięta. Można skorzystać z regularnie kursujących autobusów z Torla aż do parkingu Pradera, skąd zaczynają się szlaki turystyczne.

### Jezioro d'Ainsa



Po przyjeździe do Ainsa radzimy nie udawać się od razu do wysokiego miasta. Zalecamy odkrycie wspaniałego jeziora o turkusowych wodach, do których można dojść, aby się wykąpać dzięki licznym udeptanym ścieżkom. Samotna dzwonnica - ostatnia pozostałość po zatopionej miejscowości jest widoczna pośród wód. Niezwykły spektakl.

📍 Torla (kanion Ordesa) > Ainsa: 48 minut , 45km.

### Plaza Mayor w Ainsa



W stolicy królestwa Sobrarbe - Ainsa, na Plaza Mayor można powrócić wspomnieniami do „Reconquisty”! To tutaj, między górami a równiną starli się muzułmanie z chrześcijanami. Górne miasto Ainsa, które zbudowano na cyplu otoczonym murami z dzwonnica podobną do minaretu, przypomina te zapomniane epeje. Monumentalny, całkowicie wybrukowany plac Plaza Mayor otaczają stare domostwa połączone arkadami. W sezonie letnim kamienne elewacje koloru

ochry rozweselają się dzięki ukwieconym balkonom i zapraszają do odpoczynku na tarasach kawiarni.

📍 Torla (kanion Ordesa) > Ainsa: 8 minut, 10km. Wyjechać z Escalona kierując się na południe, w kierunku Ainsa. Duży, płatny parking pozwala na pozostawienie samochodu przed wejściem do górnego miasta.

### POMYSŁY NA SPACER :

• **Dolina Ordesa** : z parkingu Pradera wejść na szeroką ścieżkę prowadzącą szybko przed pomnik upamiętniający zarejestrowanie tego miejsca na liście Światowego Dziedzictwa Ludzkości UNESCO. Podążać trasą GR 11, wzdłuż rio Arazas. Po jakimś czasie pojawia się Mirador de Arripas (wodospad). Rio Arazas tworzy wiele wodospadów. Woda jest wszechobecna przez całą trasę, która wspina się nad dnem ogromnego kanionu Ordesa. Trasa prowadzi obok wodospadów Cueva i Estrecho. A następnie wychodzi z lasu. Nad głowami, po prawej stronie wznoszą się gigantyczne ściany Sierra de la Cutas. Niedaleko dalej dochodzi się do słynnych „Gradas de Soaso”. Powstałe dzięki sile wód rio te małe wodospady przypominają

schody dla wymaganych wielkoludów, ze stopniami prowadzącymi do Mont-Perdu. Stopniowo dochodzi się do górnej części doliny zwanej cyrkiem Soaso. Po podejściu do tego miejsca warto zrobić jeszcze jeden wysiłek, aby dojść do pięknego wodospadu La Cola del Caballo („ogon konia”). Czas trwania: 5 godzin tam i z powrotem. Wzniesienie: 450m.

• **Dolina Ordesa, krótszy wariant** : jeżeli nie chce się iść do samej doliny w kształcie cyrku (Soaso), można zatrzymać się przy wodospadzie Estrecho i zejść do samego mostu Arripas znajdującego się pod nim. Trzeba przejść przez most, aby wrócić do punktu wyjściowego wycieczki drugim brzegiem rio. Czas trwania: 2 godziny tam i z powrotem.

• **Faja de Pelay** : podążać trasą doliny Ordesa aż do wodospadu La Cola del Caballo. Na końcu kanionu wchodzi się na ścieżkę powrotną prowadzącą przez balkon Faja de Pelay na drugim brzegu rio, po przejściu mostu Soaso. Po wspięciu się na pewną wysokość (1900m) można skorzystać z widoku na Mont-Perdu (3335m) i Soum de Ramond. Następnie ścieżka pozostaje prawie cały czas płaska przez blisko 8km dzięki naturalnemu, geologicznemu balkonowi. Przejście przez gaje sosen i trawniki ozdobione szarotką. Pod koniec wycieczka dociera do małego schronienia dla myśliwych (Calcilarruego). Odpowiednio przystosowana platforma sprawia, że miejsce to stanowi prawdziwą wieżę strażniczą. Po drugiej stronie widać doliny w kształcie cyrku - Carriata i Cotatuero, które wydrążyły przeciwną ścianę. A w tle widać tyły wszystkich szczytów przekraczające 3000m w Gavarnie. Cudowny widok. Na Zachód, pod piramidą Mondarruego wznosi się Tozal del Mallo o imponująco stromym zboczem. Wystarczy obrócić ścieżkę „Senda de los Cazadores” (ścieżka myśliwych), która stanowi jedyną, prawdziwą trudność na dzień dzisiejszy. Zejście o 500m niżej krętą i stromą ścieżką, aż do samego parkingu. Konieczna jest pełna koncentracja. Czas trwania: 6 do 8 godzin. Wzniesienie: 700m. Oznakowane ścieżki.

#### DOBRE ADRESY:

• "El Duende" w Torla: oto szczególnie słynny adres w tym regionie, który cieszy się prawdziwym powodzeniem. Tutaj można zjeść pięknie podane i dobre dania. Elegancki, a jednocześnie rustykalny wystrój przypomina tutejsze domy. Nie zawiodą ani dania mięsne ani te inspirowane morzem. Radzimy skosztować specjalności tego miejsca, jakim są żeberka wołowe. Rezerwacja jest obowiązkowa, a w pełnym sezonie lepiej pomyśleć o niej 2 dni wcześniej.

C/ de la Iglesia. - 22376 Torla • +34 974 486 032

• "La cocinilla" w Torla: dużo przestrzeni i światła, elegancki, a jednocześnie rustykalny wystrój kryjący się w pięknym budynku z kamienia. Ta restauracja specjalizuje się w daniach z mięsa duszonego na rozżarzonej drewnie dębowej, które można zjeść w sali lub na tarasie.

Miejscowe produkty pochodzące z „Valle de Broto”.

Calle Fatás - 22376 Torla • +34 974 486 243

• "La Carrasca Tapas" w Ainsa: przy wjeździe na plac starego miasteczka widok baru tapas dodaje natychmiast apetytu. Widoczne w barze „Pinxos”, „Raciones” i „Tapas” oferują wyjątkowo smaczną dekorację, łączącą ciekawe kształty i barwy. Całkowicie miejscowa kuchnia. Tutaj można zjeść na pięknym tarasie lub wewnątrz na beczkach. Przyjęcie jest bardzo serdeczne i wesołe.

Plaza Mayor, 18 - 22 330 Ainsa • +34 974 500 021

• Callizo w Ainsa: na centralnym placu starego miasta Ainsa można skosztować dań z Aragonii. Letnie trufle, wół „Valle de Broto”... to jedyne 2 dania, jakie się tutaj proponuje, ale za to jakie dania! Każdy talerz to prawdziwe dzieło sztuki, gdzie każdy składnik odgrywa ważną rolę. Gwarantowana niespodzianka i przyjemność dla oczu. Następnie kolej na eksplozję smaków dzięki kreatywnemu talentowi szefa kuchni. Będzie to znakomite doświadczenie gastronomiczne. Zalecana wcześniejsza rezerwacja.

Plaza Mayor s/n – 22330 Ainsa • +349 74 50 03 85

## Nocleg w Ainsa.

## ✘ DZIEŃ 3

### Aneto i Forau de Aigualluts

➡Ainsa > Benasque: 61km / 1 godzina 17 minut (trasą przez Trou du Toro). Wyjechać z Ainsa w kierunku południowym drogą N260, kierując się na Arro, Campo i Castejon de Sos. Przed wjazdem do Castejon de Sos skręcić w lewo, zjechać z drogi N260 na A139 w kierunku Benasque (Venasque).

*Nie należy marudzić z wyruszeniem w drogę, gdyż dzień zapowiada się długi i pełen niespodzianek. Podróż zaczyna się od małych, typowych miejscowości, a następnie pojawia się górujący szczyt Aneto. 3404m wysokości. Dach Pirenejów. Szczyt równie legendarny, co Mont Blanc, i który jest nadal obiektem marzeń wielu alpinistów. Chociaż ma reputację łatwej góry, przynajmniej z wyglądu, nie zaproponujemy dzisiaj wspinaczki. Radzimy raczej objąć go spojrzeniem z tego tajemniczego miejsca, jakim jest Trou du Toro, które dosłownie pożera wody płynące z lodowca Aneto.*

### Wąwóz Ventamillo

Wyjechać z Ainsa drogą N260 w kierunku Campo, a następnie w kierunku Benasque. Tuż przed miasteczkiem Seira trzeba koniecznie zobaczyć po lewej stronie mały, starożytny mostek, który łączy dwa brzegi Rio Esera - piękny, kamienny łuk między dwiema stromymi ścianami. Przy wyjściu z Seira wchodzi się do imponującego wąwozu ciągnącego się przez parę kilometrów - „Congost de Ventamillo”. Nie jest on specjalnie wysoki, ale za to niezwykle wąski i zaskakuje stromością swoich ścian.

📍 Ainsa > Seira : 36mn, 41km.

### Benasque

Ładne i typowe miasteczko pirenejskie o ścianach z kamieni i dachach z łupku. W niezwykłym krajobrazie, otoczone najwyższymi masywami Parku Przyrody Posets-Maladeta, oferuje ono wspaniałe widoki i cieszy się szczególnym powodzeniem w lecie u aficionados (miłośników) gór. To stare miasteczko ma wiele uroku - wąskie i brukowane uliczki, okazałe domy, a także bary, w których można skosztować doskonałych pinchos!

📍 [www.benasque.com](http://www.benasque.com)



## LE TROU DU TORO

### Park Przyrody Posets - Maladeta



Trou du Toro (zwane też Forau de Aigualluts) to jedno z najbardziej niesamowitych miejsc w Pirenejach. Studnia o głębokości około czterdziestu metrów, do której wpadają wody topniejącego lodowca ze szczytu pirenejskiego Aneto. Jest to zadziwiające zjawisko naturalne, gdyż góra dosłownie połyka rzekę. Wody znikają pod ziemią. Przepływają 3km podziemiami i pojawiają się ponownie w regionie doliny Val d’Aran, w Hiszpanii. Jest to fascynujący spektakl. Można wyobrazić sobie, że jest się cząsteczką wody wnikałą do Trou du Toro, przebiegającą całą trasę wśród skał i wybijającą się kilka kilometrów dalej w miejscu zwanym „okiem Jupitera”. Same nazwy świadczą o romantyzmie tego miejsca. I każą wracać myślami do epopei Grecji antycznej. A przecież to miejsce nie jest legendą, chociaż jest naprawdę fantastyczne. Do Trou

du Toro, znajdującego się w samym sercu Parku Przyrody Posets – Maladeta, można dojść wyłącznie na piechotę. Prowadzi do niego łatwy szlak, który można przejść spacerem trwającym około 1 godziny i 15 minut tam i z powrotem.

① Benasque > parking Llanos del Hospital > 19 minut, 12,9km. Z Benasque (Venasque) trzeba wjechać na drogę kąpielii „Bains de Benasque”. Zostawić po prawej stronie schodzącą do kąpielii drogę, a następnie skrócić w pierwszą drogę w prawo, w kierunku Hospital de Benasque, parking Llano de l’Espital i la Besurta. W pełnym sezonie droga do Llano de l’Espital jest zamknięta. Do parkingu Besurta można dojechać regularnie kursującym autobusem.

#### POMYSŁY NA SPACER :

- **Miasteczko Ancilles:** warto zobaczyć to miasteczko mieszczące się w odległości 1,6km od Benasque. Tutaj zachowano i utrzymano każdą brukowaną uliczkę, każdy dom ze swoim wewnętrznym podwórkiem i bramą z herbem w renesansowym stylu. Wyjątkowo czarujące miejsce.

*Benasque > Ancilles : 2km, 6minut.*

- **Trou du Toro (lub Forau d’Aigualluts):** z parkingu La Besurta należy obrać ścieżkę S2 w kierunku schroniska Rencluse. Za skrzyżowaniem podążać dalej ścieżką S2. Ścieżka ta przechodzi przed chatą, a następnie wznosi się i prowadzi do szerokiego płaskowyżu, na końcu którego znajduje się Trou du Toro (zwane również Forau d’Aigualluts). Warto zrobić jeszcze

jeden wysiłek, aby dojść do płaskowyżu Aigualluts, wspaniałej strażnicy na Aneto. Zaraz przed płaskowyżem podziwiać można wodospad Aigualluts z lodowcem oraz szczytem Aneto w tle. Trzeba obowiązkowo zrobić tutaj zdjęcie i podzielić się nim w sieciach społecznościowych!  
*Powrót tą samą ścieżką. Czas trwania: 1 godzina 15 minut. Wzniesienie: 140m.*

• **Jezioro na przełęczy Col du Toro:** po obraniu poprzedniej trasy aż do płaskowyżu Aigualluts należy go przejść i wspiąć się dalej ścieżką, która wznosi się nad doliną Escaleta. Zbocze pierwszego odcinka trasy staje się stopniowo łagodniejsze, w miarę jak ścieżka wgłębia się w małą dolinę i prowadzi do samego jej krańca - szczytu Molla de l'Escaleta (2175m). W tym miejscu ścieżka opuszcza dolinę i wspina się, wijąc się wokół przełęczy Toro (Coll del Toro 2241m) aż do jeziora o tej samej nazwie, które mieści się z drugiej strony przełęczy, na północnym stoku niedaleko od granicy z Katalonią.

*Powrót tą samą ścieżką. Czas trwania: 3 godziny 15 minut. Wzniesienie: 390m.*

#### DOBRE ADRESY:

- La parilla w Benasque: fronton z kamienia ubarwionego skrzynkami pelargonii zapowiada prawdziwie rodzinną atmosferę. Młode pokolenie stawia na pierwszym miejscu świeże produkty przynoszone z targu, a porcje są szczególnie obfite. Trufle, borowiki, dziczyzna... dania opierają się na lokalnych i sezonowych produktach. Deserem zajmuje się „abuella”\*. Stosunek jakości do ilości i do ceny jest po prostu nie do pobicia.

*\*Babcia*

Carretera de Francia s/n - 22440 Benasque • +34 974 551 134

- "Ansils" w Benasque: u Marii każdy czuje się jak u siebie. Na piętrze zachwyca jadalnia z sufitem w kształcie rombu. Pomysłowe dania pysznie łączą miejscowe produkty z inspiracją kuchni śródziemnomorskiej. Każde danie stanowi odkrycie, jakie można zrobić we dwoje albo z dziećmi. Radzimy zostawić miejsce na desery, bo są niesamowite!

Calle - 22440 Benasque • +34 974 551 150

- La Pergola w Saint-Lary-Soulan: jest to legendarne miejsce, podobnie jak nazwisko jego właścicieli. W rodzinie Mir życie codzienne łączy się z jazdą na nartach i zdobywaniem medali. Jest to rodzinna restauracja wypełniona rodzinnymi wspomnieniami, w której można nacieszyć podniebienie i skosztować specjałów tej doliny.

25 Rue Vincent Mir - 65 170 Saint-Lary-Soulan • +335 62 39 40 46

#### Nocleg w Benasque.

## ✘ DZIEŃ 4

### Balnea i Saint-Lary

➔ Benasque > Saint-Lary: 162km / 3 godziny 27 minut (trasą przez Balnea) Wyjechać z Benasque w kierunku na Castejón de Sos. Jechać drogą N260 w kierunku Laspaules. Jechać

dalej przez 14,8km i skręcić w lewo, na drogę N230, kierując się na Vielha. Przejechać przez Vielha i podążać dalej drogą N230 w kierunku Francji i Bossost. Wyjechać z Bossost, kierunek Francja, Eth Portillon (Przełęcz Col du Portillon). Przejechać przez przełęcz i zjechać aż do Bagnères-de-Luchon. Przy wyjeździe z Bagnères-de-Luchon skręcić w lewo, kierunek na przełęcz Col de Peyresourde. Przejechać przez przełęcz i zjechać aż do Estarvielle. Podczas zjazdu przełęcz skręcić w lewo, w kierunku Loudenvielle, Balnea. Wyjechać z Loudenvielle w kierunku Genos, a następnie obrać kierunek na przełęcz Col de Val Louron – Azet, w lewo, aż do Saint-Lary.

*Jest to najdłuższy etap tej podróży samochodowej. Ale trasa pozwoli na zobaczenie wspaniałych krajobrazów. A pięć przełęcz, jakie są w programie, to obietnica pięknych panoram. W połowie drogi proponujemy wyprostowanie nóg w Bossost - małej miejscowości cieszącej się powodzeniem u Francuzów mieszkających po drugiej strony granicy, którzy regularnie przyjeżdżają tutaj na zakupy. Można tu nawet zjeść obiad. A na końcu drogi czeka nagroda. Dwie godziny relaksu w naturalnie ciepłych i dobroczynnych wodach w Balnea, na świeżym powietrzu, delektując się widokiem górujących szczytów.*

### **Zakątek przypominający Irlandię**

Po przejechaniu Castejon de Sos i Bisaurri dojeżdża się do „coll de Fadas”. Radzimy szeroko otworzyć oczy. Droga zaczyna przecinać wysokie płaskowyże aż do samej przełęcz „Coll d’Espina” i można zobaczyć całą panoramę najwyższych szczytów pirenejskich. Ta przeprawa przez wrzosowiska górskie przypomina też zakątek Irlandii lub krainy Highlands w samym sercu Pirenejów.

[Benasque > coll de Fadas: 27 minut, 24km.](#)

### **Bossòst**

Bossost, to ostatnie miasteczko hiszpańskie przed dojazdem do granicy, które posiada liczne sklepy i restauracje szczególnie doceniane przez Francuzów. Malowniczo przecina go rodząca się rzeka Garonne. Warto zatrzymać się tam na przechadzkę uroczymi uliczkami. Miasteczko znajduje się w odległości 20km od Luchon trasą przez przełęcz Col du Portillon.

[Coll de Fadas > Bossost: 1 godzina 8 minut, 70km.](#)

### **Przełęcz Col du Portillon**

Dzięki niedużej wysokości (1293m) i niewielkiej liczbie ostrych zakrętów przełęcz Col du Portillon umożliwia łatwy przejazd z Hiszpanii (Bossost) do Francji (Luchon). Droga przecina wyjątkowo przyjemny las bukowo-jodłowy.

[Bossost > przełęcz Col du Portillon: 17 minut, 11,5km.](#)

### **Przełęcz Col de Peyresourde**



Wyjechać z Luchon w kierunku przełęcz Col de Peyresourde. Jest to szeroka przełęcz o niesłychanym widoku. Warto wejść do tego małego, drewnianego domku, który oferuje nieodzowny bufet. 1 naleśnik: 0,50€, 12 naleśników: 4,50€ Radzimy zdecydować się na 12! Podczas gdy właściciel przygotowuje naleśniki, można pożyczyć jego kolekcję drewnianych łamigłówek chińskich. Ale trzeba szybko znowu ruszyć w drogę. Szybkim krokiem zejść z przełęcz, na horyzoncie widać jezioro, a przez całą drogę mija się kolejne miasteczka. W każdym z nich odkryć można



zadziwiające kapliczki romańskie, które stanowią wyjątkowo cenny skarb dzięki wspaniałym freskom ściennym wykonanym w dziękczynieniu za owocne wymiany skór i wełny między tą francuską doliną a jej hiszpańskim sąsiadem po odkryciu Ameryki.

## ★ BALNÉA

### Główny ośrodek SPA w Pirenejach francuskich.



Nadszedł czas, aby zanurzyć się w dobroczynnych wodach w Balnea. Nad brzegiem jeziora i naprzeciw gór Balnea zanurza nas w świecie niesłychanego wyrafinowania i prawdziwego piękna. Woda wypływa z naturalnie gorących źródeł, inspiracje zabiegów pochodzą z krańców świata, a oferowana relaksacja jest szczególnie różnorodna... Naprzeciw wznoszą się szczyty sięgające 3000m, jak forteca stojąca na straży tego spokoju panującego nad całą, tajemniczą doliną. Po zanurzeniu do samych ramion w

gorących wodach zewnętrznych lagun w Balnea można oddać się kontemplacji. Wystarczy pomyśleć, że z samego ranka podziwiała się południowe stoki tych samych szczytów.

📍 Balnea mieści się zaraz obok jeziora Genos-Loudenvielle. Przełęcz Col de Peyresourde > Balnea: 15 minut, 10,6km. Otwarte codziennie przez cały rok. Od 1 do 20 sierpnia, od godziny 10:00 do 21:00 W weekendy, dni wolne od pracy i podczas wakacji szkolnych, od godziny 10:30 do 20:00. W pozostałe okresy, od godziny 14:00 do 19:30. Zamknięte od 29 maja do 2 czerwca oraz od 13 do 30 listopada 2017 r. • 65510 GENOS-LOUDENVIELLE • Tel. : +335 62 49 19 19 • [www.balnea.fr](http://www.balnea.fr)

### Jezioro w Loudenvielle



Po chwili przyjemnego relaksu zapraszamy do odkrycia otaczającej doliny, rozpoczynając od spaceru wokół jeziora Genos-Loudenvielle, niedaleko Balnea. Na brzegach tego iskrzącego się jeziora zagospodarowano wspaniałą, łatwą trasę, umożliwiającą trwający niecałą godzinę spacer między drzewami a łąkami. Pontony, duży most czy też mostki drewniane... spokojne wody o niebieskiej głębi są szczególnie bliskie. Na trasie

warto wejść na strażnicę, która oferuje zachwycającą panoramę.

📍 Czas trwania: 1 godzina 30 minut obejście całego jeziora. Minimalna wysokość: 956m – Maksymalna wysokość: 1126m. Wzniesienie: 170m – Poziom: łatwy. Początek: przed biurem turystycznym (Office du Tourisme) w Loudenvielle. Oznakowanie: żółte. Na miejscu: wędkowanie, rowery wodne, kajaki, stand-up paddle, basen z zabawami, Ludic Park, powietrzne tory z przeszkodami, ośrodek SPA w Balnea, ścieżki spacerowe wokół jeziora, tereny zabaw dla dzieci, restauracja.

### Przełęcz Col de Val Louron-Azet

Po tym pokrzepiającym postoju trzeba wyruszyć w drogę w kierunku ostatniej przełęczy, jaką jest Col de Val Louron-Azet. Na szczycie droga przecina ogromne łąki i pastwiska, które są ulubionym terenem dla startujących paralotni i lotni. Dalszy zjazd z przełęczy prowadzi do wielkiej doliny pirenejskiej Saint-Lary i luksusowego miejsca koczowania na noc.

📍 Jezioro w Loudenvielle > Przełęcz Col de Val Louron-Azet: 15 minut, 8,8km. Przełęcz Col de Val Louron-Azet > Saint-Lary: 20 minut, 11,7km.

### POMYSŁY NA SPACER :

• **Miasteczko Mont i sklasyfikowana kapliczka** : warto wspiąć się trochę wyżej... miasteczka doliny Louron kryją zadziwiające kapliczki romańskie, które stanowią wyjątkowo cenny skarb dzięki wspaniałym freskom ściennym wykonanym w dziękczynieniu za owocne wymiany skór i wełny między tą francuską doliną a jej hiszpańskim sąsiadem po odkryciu Ameryki. Zachowane przed zniszczeniami wojennymi kapliczki te sklasyfikowano, jako dzieła sztuki. Warto zobaczyć Mont - malownicze miasteczko liczące 20 mieszkańców i oferujące wyjątkowy widok.

Tamtejszy kościół posiada unikalny fresk na zewnątrz, przedstawiający sceny Sądu Ostatecznego, które oparły się niszczącemu działaniu czasu. Wnętrze kościoła zdobią również ciekawe obrazy. Po wrzuceniu 2 euro można usłyszeć nagranie dające wszystkie konieczne wyjaśnienia.

*Wstęp wolny. Otwarte codziennie. Balnea – Mont: 14 minut, 8km. Dojechać do centrum Loudenvielle i podążać dalej główną drogą D25. Jechać dalej przez 4,5km, a następnie skręcić w prawo na drogę D618. Przejechać 2,9km, a następnie skręcić w małą drogę po lewej w kierunku Mont.*

### DOBRE ADRESY:

• „Chez Roger”, miejscowe bistro w Loudenvielle: prawdziwa instytucja w tym miasteczku! Otwarte bez przerwy od 1930 r. i prowadzone przez „Lulu” Roger, a następnie przez jego córkę - Josette. Można tu również spotkać jego wnuczkę Claire, a nawet Laurę i Flavię - jego prawnuczki. Wszyscy - zarówno turyści, jak i mieszkańcy mogą się tutaj spotkać, żeby się czegoś napić, zagrać w karcianą grę belote i posłuchać śpiewów pirenejskich.

11, chemin de Clarabide – 65510 Loudenvielle

• La Table de Saoussas w Loudenvielle: dobre, domowe dania. Obejmują regionalne specjały. Radzimy skorzystać z tego pobytu, aby zwiedzić młyn po drugiej stronie drogi, w szczególnie uroczym zakątku.

Chemin de Saoussas – 65510 Loudenvielle • +335 62 99 96 40

• „Chez Lily” w Germ: nowe, unikalne miejsce, zupełnie nietypowe i pełne smaku. Bistro prowadzone w duchu artystycznym i kulturalnym, mieszczące się w jednej z najstarszych owczarni - owczarni Lily. Można zamówić aperitif w postaci tapas, a szef kuchni proponuje dania ze świeżych produktów oraz regionalnych specjałów.

Centre de Montagne, Le Village – 65240 Germ • +335 62 39 23 03

• La Grange w Saint-Lary-Soulan: wyselekcjonowana przez inspektorów przewodnika Michelin: „elegancka i przytulna restauracja, w której panuje zdecydowanie góraska atmosfera. Na talerzu smaczne dania starannie przygotowane ze wspaniałych produktów regionalnych: tatar z prażoną, miejscowe kotlety jagnięce, tarta ze śliwkami (far aux pruneaux)... Wspaniały adres.”

13, route d’Autun – 65170 Saint-Lary-Soulan • +335 62 40 07 14

• La Mangeoire w Saint-Lary-Soulan: szef kuchni Clement szczególnie starannie łączy zapachy i smaki miejscowych produktów, delikatnie i artystycznie pokrywając mięsa sosem własnym na smakowicie wyglądających talerzach. Jego kreatywność, hojność i staranność są widoczne na talerzach. Prawdziwa rozkosz.

18 route de Soulan - 65170 Saint-Lary-Soulan • +335 62 99 50 20

- La Pergola w Saint-Lary-Soulan: jest to legendarne miejsce, podobnie jak nazwisko jego właścicieli. W rodzinie Mir życie codzienne łączy się z jazdą na nartach i zdobywaniem medali. Jest to rodzinna restauracja wypełniona rodzinnymi wspomnieniami, w której można nacieszyć podniebienie i skosztować specjałów tej doliny.

25 Rue Vincent Mir - 65 170 Saint-Lary-Soulan • +335 62 39 40 46

## Nocleg w Saint-Lary.



## ✘ DZIEŃ 5

### Droga przełęczy: przełęcz Col d'Aspin, szczyt Pic du Midi i przełęcz Col du Tourmalet

➔ Saint-Lary > Gavarnie (trasą przez Pic du Midi i przełęcz Col du Tourmalet): 93km / 2 godziny 10 minut. Wyjechać z Saint-Lary na drogę D929 w kierunku Arreau. Przy wyjeździe z Arreau skręcić w lewo na drogę wspinającą się w kierunku przełęczy Col d'Aspin. Przejechać przez przełęcz, jechać dalej do Sainte-Marie-de-Campan, a następnie skręcić w lewo w kierunku przełęczy Col du Tourmalet aż do miejscowości La Mongie. Wyjechać z La Mongie, podjechać do samej przełęczy Col du Tourmalet, a następnie zjechać do Luz-Saint-Sauveur. W Luz-Saint-Sauveur skręcić w lewo w kierunku Gavarnie i jechać aż do samej miejscowości Gavarnie.

*Przygoda trwa dalej i oferuje dzisiaj nowe niespodzianki. Na większych wysokościach. Wyjeżdżając z Saint-Lary wjechać na drogę departamentalną D929 w kierunku Arreau, aby dojechać do Pic du Midi przez przełęcz Col d'Aspin. Po spektakularnej podróży kolejką linową prowadzącą na sam szczyt, aby zobaczyć najpiękniejsze widoki w Pirenejach, przejeżdża się przez przełęcz Col du Tourmalet, której tak bardzo obawiają się kolarze podczas Tour de France. Na koniec czeka nocleg w Gavarnie. Nie ma co się spieszyć, cały jutrzejszy dzień poświęcony będzie na odkrycie tego niezwykłego miejsca zarejestrowanego na liście Światowego Dziedzictwa Ludzkości.*

## Arreau



Arreau mieści się w zbiegu rzek Nestes d'Aure i Louron. Jest to typowe miasteczko górskie, w którym można spędzić miłą chwilę na tarasie kawiarni lub odkryć jego halę, domy z murami pruskimi i nadwieszieniami, zamek oraz kościoły.

➔ Saint-Lary > Arreau: 16 minut, 12km. Po wyjeździe z Arreau skręcić w lewo na drogę przełęczy Col d'Aspin. Jest to trasa regularnie wykorzystywana podczas Tour de France. Na początku droga wspiną się



łagodnie w górę, a następnie nad miasteczkiem Aspin-Aure, ostre zakręty stają się bardziej strome, aż do samego szczytu przełęczy (1489 m).

### Przełęcz Col d'Aspin



Bardziej dzika i mniej uczęszczana, a także niższa od sąsiednich przełęczy, przełęcz Aspin oferuje cieszącą oczy trasę i prawdopodobnie najszerszą panoramę. Sam szczyt jest miejscem sklasyfikowanym, nietkniętym żadną zabudową i przeznaczonym na pastwiska dla bydła i koni. Obecny parking umożliwia zaparkowanie samochodu, aby móc spokojnie zachwycać się panoramą. Tutaj można zobaczyć fantastyczny widok na

szczyt Pic du Midi, Arbizon oraz dolinę Aure. Łagodniejsza płaskorzeźba przełęczy pozwala również na miłe spacerowanie na jej grzbietach.

📍 Arreau > Przełęcz Col d'Aspin: 18 minut, 12km.

### Jezioro Payolle



Zjazd z przełęczy Col d'Aspin wije się wśród zieleni z wielkimi jodłami. U podnóża odkryć można dawne kamieniołomy różowego marmuru Payolle, który wykorzystano na Wersalu. Kilka metrów dalej kryje się jezioro Payolle otoczone lasem jodeł, w którym można skryć się na cichą medytację. Na jednym z zakrętów można natknąć się na stado krów obecnych w tym miejscu znanym z tradycji pasterskich.

📍 Przełęcz Col d'Aspin > Jezioro Payolle: 12 minut, 7km. Na miejscu: baza sportów wodnych (kajaki, wynajem i lekcje, rowery wodne), wędkowanie (trasa zastrzeżona, pontony dostępne dla osób niepełnosprawnych), powietrzny tor przeszkód, cani-trottinette (terenowa hulajnoga z psem), mountainboard, big air bag, powietrzny tor przeszkód dla dzieci, wycieczki konne, na kucyku, trasy dla rowerów terenowych i oznakowane trasy wycieczkowe, sala do fitnessu, restauracja

### ★ SZCZYT PIC DU MIDI

#### Najpiękniejszy widok na świecie.



Po opuszczeniu jeziora Payolle obrać kierunek na Sainte-Marie-de-Campan. Po przybyciu do centrum miasteczka obrać kierunek na przełęcz Col du Tourmalet do samego miasteczka La Mongie. W La Mongie czekają kabiny kolejki linowej prowadzącej na sam szczyt Pic du Midi, aby odwiedzić forteczę kryjącą się w obłokach. Jej mieszkańcy nazywają ją obserwatorium. Kilku naukowców obserwuje tu bowiem niebo oraz galaktykę. Tutaj można zobaczyć

krajobrazy z dużej wysokości. Wizyta rozpoczyna się od sensacyjnej podróży powietrzną kabiną kolejki linowej. Oszałamiająca trasa kolejką linową trwa 15 minut na wysokości 350 m nad ziemią! Na samym szczycie obszar 750m<sup>2</sup> zagospodarowanych tarasów pozwala na kontemplację niesamowitej panoramy łańcuchów pirenejskich, obejmującej ponad 300km szczytów górskich. Podczas pięknej pogody można zauważyć od strony północnej pierwsze boczne pasma górskie Masywu Centralnego! Tablice orientacyjne i informacyjne pomagają w rozszyfrowaniu widocznego horyzontu. Szczyt Pic du Midi kryje również obserwatorium. Ze szczytu Pic du Midi można obserwować niezwykle nocne niebo dzięki czystości powietrza i wysokiej stabilności atmosfery na wysokości 2877m. Ta niezwykła czystość nieba i możliwość obserwacji spowodowała jego klasyfikację jako „Międzynarodowy Rezerwat Gwiezdnego Nieba”.



① Jezioro Payolle > Stacja kolejki linowej na Pic du Midi (La Mongie): 28 minut, 21km. Otwarte przez cały rok (oprócz okresów w listopadzie i maju). Godziny wyjazdu z La Mongie i powrotu ze szczytu Pic du Midi: od 1 lipca do 31 sierpnia: 1-szy wyjazd kolejką linową o godz. 9:30 – ostatni powrót o godz. 19:00. W pozostałych okresach roku: 1-szy wyjazd kolejką linową o godz. 9:30 – ostatni

powrót o godz. 17:00. Czas trwania trasy: 15 minut. Potrzeba około 2 godzin, aby móc w pełni skorzystać z tego miejsca • 65200 LA MONGIE • [www.grand-tourmalet.com](http://www.grand-tourmalet.com)

## ★ PRZEŁĘCZ COL DU TOURMALET

### Legendarny szczyt



4km za stacją kolejki linowej dociera się do szczytu słynnej przełęczy Col du Tourmalet. Znajduje się ona na wysokości 2115m, co sprawia, że jest to najwyższa w Pirenejach przełęcz drogowa, a jednocześnie najwyższy punkt wielkiej drogi przełęczy Pirenejów. Jest to nieporównywalny belweder: na samej górze czeka fantastyczna panorama. Po jej zobaczeniu każdy zrozumie, dlaczego nazwa: „Tourmalet” tak bardzo porusza kolarzy z całego świata! To tutaj zapisano kilka heroicznych, a także tragicznych epopei związanych z najstłanniejszym wyścigiem kolarskim, jakim jest Tour de France. Najpiękniejszą epopeję zawdzięczamy prawdopodobnie kolarzowi Eugene Christophe zwanemu „Starym Galijszczykiem” ze względu na swoje bujne wąsy. W 1913 roku, kiedy przejechał przełęcz na drugim miejscu został wyrzucony przez samochód peletonu wyścigowego. Ponieważ widełki

roweru zostały zniszczone poszedł na piechotę, z rowerem na ramieniu, do kuźni w Sainte-Marie-de-Campan, gdzie sam naprawił swój rower w ciągu 4 godzin. Pięćdziesiąt lat później Eddy Merckx otrzymał swój przydomek „kanibal” dzięki wygraniu etapu przechodzącego przez Tourmalet siedem minut wcześniej od innych.

① Stacja kolejki linowej na Pic du Midi (La Mongie) > przełęcz Col du Tourmalet: 12 minut, 4km.

### POMYSŁY NA SPACER :

- **Panoramiczny spacer z przełęczy Col d'Aspin** : zachęcamy do zatrzymania się w górze przełęczy. Już z samego parkingu widać fantastyczną panoramę. Można pójść ścieżką spacerową „Pla del Naou”, która wychodzi z parkingu. Prowadzi ona wzdłuż grzbietu w kierunku południowym i pozwala na zobaczenie dolin Aure i Campan. Na samym szczycie i przez całą drogę widać niesamowitą, 360-stopniową panoramę. Łatwy spacer. 2 godziny tam i z powrotem. W kierunku północnym ścieżki spacerowe prowadzą do przełęczy Beyrede lub Signal de Bassia.
- **Wyciąg krzeselkowy w Laquette** : wyciąg krzeselkowy pozwala dotrzeć do wyjątkowo pięknej hali górskiej z lasem i wspaniałą panoramą na dolinę regionu Pays Toy oraz na szczyt Pic du Midi, niedaleko Narodowego Rezerwatu Przyrody w Neouvielle. Dochodzi się do niego z parkingu Tournaboup przy zjeździe z przełęczy Col du Tourmalet, jadąc w kierunku Bareges.
- **Przerwa na smakołyk - Naleśnikarnia „La Ferme Saint-Justin” w Sers** : mieszcząca się na przyczółku, w sercu natury, naleśnikarnia jest godna uwagi! Warto skosztować wspaniałych naleśników na tarasie przypominającym balkon nad doliną. Jean-Louis i Gwénaëlle, do których to miejsce należy, chętnie dzielą się anegdotami i radami na temat tego, co warto zobaczyć. *Miejsce zwane Saint-Justin. Dojazd przez miasteczko Sers (2,5km za Barèges zjeżdżając z przełęczy). Przejechać 500m ścieżki pasterskiej „Boussie”. Zaparkować samochód i przejść dalszych 700 metrów na piechotę ścieżką, na której jazda pojazdami jest niedozwolona.*

### DOBRE ADRESY:

- Zajazd trzech szczytów „Chez Germaine” w Payolle: typowy zajazd górski, bez niepotrzebnych ozdób, renomowany ze względu na grillowane mięsa na drewnie buka, danie pirenejskie zwane „garbure”, oraz tartę z czarnymi jagodami.  
Rue le bourg – 65710 Campan • +335 62 91 81 10
- Obiad na szczycie Pic du Midi: Marc Berger, szef kuchni opowiada: „gotowanie na dużej wysokości nie jest rzeczą łatwą: woda gotuje się w temperaturze 92°C, a suche powietrze o wiele szybciej wysusza produkty spożywcze, postrzeganie smaków jest całkiem inne i do tego zmuszeni jesteśmy do używania kuchni elektrycznej. W tych niezwykłych warunkach moja ekipa dokonuje wyczynów i przygotowuje oryginalne dania wykonane z wysokiej jakości produktów, nawet w przypadku szybkich dań.”  
Pic du Midi (accès depuis La Mongie) • +338 25 00 28 77
- Zajazd w Lienz „Chez Louise”: uhonorowany czapką kucharską „Toque au Gault&Millau”: „naprawdę piękny, pasterski styl, Pic du Midi po drugiej stronie stołu. Miejscowe produkty są na pierwszym miejscu na karcie u Louise Corret. Turyści zawsze licznie przychodzą, żeby nabrać energii dzięki regionalnej specjalności garbure lub nóżkom wieprzowym”.  
Droga leśna z Lienz. O 2,5km od Bareges, kierunek na Przełęcz Col du Tourmalet • Le Lienz – 65120 Barèges • +335 62 92 67 17



- Hotel-restauracja w dolinie Gavarnie: warto poświęcić dla niej niecałą godzinę marszu z miejscowości Gavarnie! Widok z tarasu na wodospady jest naprawdę fantastyczny. Dania z bufetu i karty są wyjątkowo dobre i w całkiem rozsądnych cenach.

65120 GAVARNIE • + 335 62 92 48 02

- L’Auberge de la Munia w Héas: wyjątkowe położenie u podnóża kaplicy Notre-Dame d’Héas. W menu: regionalna specjalność „garbure bigourdane”, gulasz barani na Madiran, ciasto naleśnikowe z jagodami...

Héas – 65120 GEDRE • +335 62 92 48 39

- Hotel-Restauracja „La Breche de Roland” w Gedre: mieści się w jednym z najstarszych domostw miasteczka Gedre, które elegancko odrestaurowano. Odile i Philippe Pujo przypominają atmosferę tego pięknego domu, która jest pełna radości i ciepła. Wyrafinowane otoczenie i smakowita kuchnia.

65120 GEDRE • +335 62 92 48 54

### Nocleg w Gavarnie.

## ✂ DZIEŃ 6

### Doliny w kształcie cyrku: Gavarnie, Troumouse i Estaube

➡ Gavarnie > Cauterets: 50km, 1 godzina 18 minut. Wyjechać z Gavarnie w kierunku Luz-Saint-Sauveur/D 921. Jechać dalej przez 20km, a następnie skręcić w lewo w kierunku Sassis/D12. Na skrzyżowaniu skręcić w lewo w kierunku Lourdes/D921. Dojechać do ronda (przy wjeździe do Soulom): wyjechać drugą z kolei drogą w kierunku Cauterets/D921.

*Dzisiaj czas na pójście do cyrku! Z biletem w kieszeni prowadzącym na spotkanie ze światową i geologiczną sławą: doliną Gavarnie w kształcie cyrku. Dzień pełen emocji. Widok tych dolin w kształcie cyrku porusza każdego do głębi. Te prawdziwe arcydzieła natury wyglądają, jakby ktoś je zaprojektował. Niesamowite widoki napędzają poczuciem spełnienia. Pod koniec dnia przyjazd do Cauterets pozwoli na spokojną przechadzkę w rajskim ogrodzie Pirenejów: Cauterets-Pont d’Espagne.*

### ★ DOLINA GAVARNIE

#### Światowe Dziedzictwo Ludzkości

Pięćdziesiąt milionów lat temu erozje spowodowane deszczami i lodowcami wydrążyły w Pirenejach grupę naturalnych dolin, których doskonała forma w kształcie cyrku jest wyjątkowo rzadka. Gavarnie należy do takich dolin. Jest to najstojniejsza i najbardziej imponująca dolina w kształcie cyrku. Na początek miejscowość pełna ruchu i czaru. A na końcu drogi pojawia się dolina. W tym właśnie momencie odczuwa się dreszcz emocji i brak słów wobec tego niemego piękna. Mistrz słowa, Victor Hugo, określił ją, jako: „Kolosium natury”. Dolina Gavarnie wygląda, jakby ją ktoś zaprojektował, jak



potężny monument osadzony pośrodku Pirenejów. Ponad 5km średnicy, pionowe ściany o wysokości 1500m i setki wodospadów. Ten 30-minutowy, łatwy i fascynujący spacer prowadzi wzdłuż Gave de Pau, przecina płaskowyż Courade. Na piechotę, konno lub na grzbiecie osła można dotrzeć do samej tablicy orientacyjnej doliny. Niedaleko dalej znajduje się hotel-restauracja. Stamtąd roztacza się niesamowity widok na największy wodospad we

Francji. W obliczu tego wyjątkowego kolosa trudno uwierzyć, że nie jest to jedyna taka dolina. A jednak nie jest - w niewielkiej odległości znajdują się doliny Estaube i Troumouse. Podobnie jak one są to prawdziwe arcydzieła natury. Te spektakularne doliny w kształcie cyrku zasłaniają sobą wielkie kaniony Górnej Aragonii hiszpańskiej i tworzą razem obszar „Gavarnie - Mont Perdu”, jedyne w swoim rodzaju miejsce w Pirenejach, niesamowitą górę zarejestrowaną przez UNESCO na liście Światowego Dziedzictwa ludzkości. A może warto też zobaczyć Troumouse i Estaube?

📍 Przy wjeździe do miasteczka znajduje się duży, zagospodarowany parking. Jest to punkt wyjściowy spacerów mających na celu odkrycie doliny w kształcie cyrku. Płatny w okresie od 1 maja do 31 października. Ta sama cena dla wszystkich: 5€ od pojazdu. Obowiązuje przez 24 godziny. • Tel. : +335 62 92 49 10 • [www.gavarnie.com](http://www.gavarnie.com) • Luz Saint Sauveur > Gavarnie: 30 minut, 19km.

### **Cmentarz w Gavarnie**

Nie można pozostać obojętnym przed grobami największych alpinistów pirenejskich pochowanych w tym miejscu. Wśród nich wymienić można braci Laurenta i Hippolyte'a Passetów, a także ich synów Henri'ego i przede wszystkim Celestina, urodzonego w 1845 r. Jest to wielki bohater wspinaczki pirenejskiej. Przez ponad 30 lat zaliczał kolejne premiery, aż do triumfu 7 sierpnia 1889 r. gdzie w celu pokonania szczególnie trudnego korytarza Gaube, wyciął w lodzie 1300 stopni. Wyczyn ten zostanie wznowiony dopiero 44 lata później.

📍 Obok kościoła w Gavarnie.

### **Dolina Troumouse**



Po wyjechaniu z Gavarnie podążać drogą D921 w kierunku Gedre. Zaraz przed miasteczkiem wjechać na drogę D922 po prawej w kierunku „Cirque de Troumouse” w dolinie Heas. Droga poprowadzi bezpośrednio do doliny Cirque de Troumouse. A tam czeka pełne zaskoczenie! Dolina Troumouse jest po prostu nadzwyczajna. Jest to Goliat wśród dolin w kształcie cyrku, gdyż jest ona o wiele większa niż Gavarnie. Ramond de Carbonnières, słynny badacz z

XVIII w. uważał, że mogłaby pomieścić 10 milionów osób! Co ciekawe, równina, która się przed nią rozciąga jest zadziwiająco płaska. Prawdziwy raj dla świstaków! Po popularnej Gavarnie i ogromnej Troumouse nadszedł czas, aby ujrzeć samotną Estaube.

📍 Gavarnie > dolina Troumouse: 34 minuty, 22km.

### Dolina Estaube



Schodząc z Troumouse, za Heas skręcić w kierunku jeziora Gloriettes. Po niecałej godzinie marszu dochodzi się do Doliny Estaube, jest to świat z kamienia i porostów, zupełnie inna planeta o prawie księżycowym krajobrazie.

📍 Dolina Troumouse – Jezioro Gloriettes (początek wycieczki w kierunku doliny Estaube): 20 minut, 11km. Do tej doliny nie można dojechać pojazdem. Należy przewidzieć 2 godziny marszu tam i z

powrotem. Schodząc z Troumouse, za Heas skręcić w kierunku jeziora Gloriettes. Początek wycieczki od strony jeziora.

### Cauterets



Pod koniec dnia dojeżdża się do Cauterets, czarującego miejsca noclegu. Trzeba pamiętać, że to małe miasteczko gościło takie postaci, jak Chateaubriand, Victor Hugo, Baudelaire, Debussy... Prawdziwa elita przyjeżdżała tutaj, aby rozwijać swój romantyzm. Warto zobaczyć bulwar Latapie-Flurin, na którym widać rzeźby i monumentalne bramy wejściowe z Belle Epoque, esplanada Casino, hotel 1900, zadziwiająca stacja autokarowa cała z drewna.

Pod koniec dnia dojeżdża się do Cauterets, czarującego miejsca noclegu. Trzeba pamiętać,

że to małe miasteczko gościło takie postaci, jak Chateaubriand, Victor Hugo, Baudelaire, Debussy... Prawdziwa elita przyjeżdżała tutaj, aby rozwijać swój romantyzm. Warto zobaczyć bulwar Latapie-Flurin, na którym widać rzeźby i monumentalne bramy wejściowe z Belle Epoque, esplanada Casino, hotel 1900, zadziwiająca stacja autokarowa cała z drewna.

#### POMYSŁY NA SPACER :

• **Ścieżka pedagogiczna między przełęczą Col des Tentes a miejscem zwanym Port de Boucharo:** wyjątkowo łatwy spacer na prawie zupełnie płaskiej ścieżce z panoramicznym widokiem. Zapewnia spektakularny widok na szczyty przekraczające 3000m, które otaczają Dolinę Gavarnie. Ścieżka o długości 1,5km jest urozmaicona tablicami informacyjnymi na temat geologii, historii i legend tego obszaru.

*Wycieczka rozpoczyna się na parkingu (bezpłatny) na przełęczy. Przy wyjeździe z Gavarnie skręcić w lewo przed mostem w kierunku stacji narciarskiej Gavarnie - Les Espécieres, do samej przełęczy Col des Tentes (około 10km).*



• **Panorama ze szczytu Pic des Tentes:** z przełęczy Col des Tentes prowadzi ścieżka do szczytu Pic des Tentes (łagodny, pokryty trawą szczyt). Wycieczka trwa około 20 minut. Piękna panorama na szczyty wokół, Marbore, Taillon, część szczytu Breche de Roland, masyw Vignemale a nawet Pic du Midi.

• **La Breche de Roland:** z miejsca zwanego Port de Boucharo 2 godziny marszu i dobre buty pozwalają na dojście do schroniska la Breche de Roland (schronisko Sarradets). Potrzeba jeszcze 1 godziny na dojście do samej Breche, ale ze schroniska widok jest spektakularny.

• **Notre-Dame des Neiges:** krótki, 20-minutowy spacer, aby dojść do Notre-Dame des Neiges i zachwycić się wspaniałym widokiem na miasteczko Gavarnie, jego dolinę w kształcie cyrku, a także na masyw Vignemale i słynny Ossoue - największy lodowiec w Pirenejach.

*Po wyjeździe z Gavarnie skręcić w lewo przed mostem w kierunku stacji narciarskiej Gavarnie - Les Espesieres, jechać do samego parkingu Holle (1,5hkm za miasteczkiem Gavarnie).*

#### DOBRE ADRESY:

• Hotel-restauracja w dolinie Gavarnie: warto poświęcić dla niej niecałą godzinę marszu z miejscowości Gavarnie! Widok z tarasu na wodospady jest naprawdę fantastyczny. Dania z bufetu i karty są wyjątkowo dobre i w całkiem rozsądnych cenach.

65120 GAVARNIE • + 335 62 92 48 02

• L'Auberge de la Munia w Héas: wyjątkowe położenie u podnóża kaplicy Notre-Dame d'Héas. W menu: regionalna specjalność „garbure bigourdane”, gulasz barani na Madiran, ciasto naleśnikowe z jagodami...

Héas – 65120 GEDRE • +335 62 92 48 39

• Hotel-Restauracja „La Breche de Roland” w Gedre: mieści się w jednym z najstarszych domostw miasteczka Gedre, które elegancko odrestaurowano. Odile i Philippe Pujo przypominają atmosferę tego pięknego domu, która jest pełna radości i ciepła. Wyrafinowane otoczenie i smakowita kuchnia.

65120 GEDRE • +335 62 92 48 54

#### Nocleg w Cauterets.



## ✘ DZIEŃ 7

### Spacer w rajskim ogrodzie Pirenejów w Cauterets Pont d'Espagne oraz wyjazd

➡ Cauterets > Lotnisko Lourdes-Pyrénées: 49km / 58 minut (trasą przez Cauterets-Pont d'Espagne). W miasteczku obrać drogę, która wspina się w kierunku południowym, w kierunku Cauterets-Pont d'Espagne. Wyjechać z Cauterets-Pont d'Espagne: zjechać do samego miasteczka i wjechać na drogę D920. Jechać dalej przez 10km aż do miasteczka Soulom, a następnie w kierunku Lourdes, na lotnisko Lourdes-Pyrénées.

Dzisiejszy dzień będzie pełny spokoju i harmonii, aby nabrać energii przed odlotem powrotnym. W samym sercu Pirenejskiego Parku Narodowego obszar Cauterets – Pont d’Espagne stanowi prawdziwy raj - cudowny ogród pirenejski. Odpowiednie zagospodarowanie i liczne trasy oferują możliwość różnorodnych spacerów i pozwalają na skorzystanie z tego obszaru bez większego wysiłku. „Poranne ptaszki” mogą nawet zaoferować sobie chwilę relaksu w naturalnie ciepłych i dobroczynnych wodach w Bain du Rocher w Cauterets.

## ★ CAUTERETS, MIASTECZKO

### Stacja autokarowa

Zadziwiająca stacja autokarowa cała z drewna przy wjeździe do miasteczka. Ten sklasyfikowany jako zabytek historyczny oryginalny budynek przypomina westerny amerykańskie. Jest to w rzeczywistości dawny pawilon Norwegii ze Światowej Wystawy Paryskiej z 1889 r.

📍 Plac stacji, wjazd do miasteczka.

### Dom Narodowego Parku Pirenejów

Aby lepiej zrozumieć to miejsce, najlepiej udać się do Domu Narodowego Parku. Służy on mnóstwem informacji na temat krajobrazów, kocic pirenejskich, nietoperzy i oczywiście wody. Punkt informacyjny z ekranem dotykowym wskazującym wszystkie trasy wycieczek w dolinie.

📍 Obok stacji, przy wjeździe do miasteczka. Otwarty przez cały rok, od poniedziałku do piątku, w godzinach od 9:30 do 12:00 i od 15:00 do 18:00. W lipcu i sierpniu codziennie, w godzinach od 9:30 do 12:00 i od 15:00 do 19:00. Zamknięty raz do roku w okresie listopada i maja. Wstęp wolny.

### Widok na wodospady Lutour i Cerisey

Po zobaczeniu czarującego miasteczka Cauterets nadszedł czas na udanie się do Pont d’Espagne. Wijąca się w górę droga i kolejne wzburzone wodospady i strumienie są same w sobie swoistym spektaklem. Warto zatrzymać się w miejscu zwanym La Raillere. Dalej droga prowadzi do wodospadu Lutour. Po krótkiej wspinaczce dociera się do kładki. Naprzeciw widać las i spadające kaskady wody. Dalej na tej samej drodze można zobaczyć tablicę wskazującą wodospad Cerisey widoczny z drogi. Można zbliżyć się do samej barierki, nad którą unoszą się czasem bryzgi wodospadu.

📍 Miejsce zwane „La Raillere”, 2,5km za Cauterets w kierunku Pont d’Espagne.

## ★ CAUTERETS-PONT D’ESPAGNE

### Pirenejski raj



Po dotarciu na parking Puntas ogarnia zachwyt jeszcze przed wejściem na obszar Cauterets-Pont d’Espagne. Jest to jedno z najczęściej zwiedzanych miejsc w Pirenejskim Parku Narodowym. Każdy kąt tętni tutaj życiem. Sosny hakowate rosną bezpośrednio na skale, gwałtownie burzą się potoki, żaby trawne rechoczą, świstaki wylegają się na słońcu, koziorożce walczą ze sobą, łąki pokrywają wszystko kwieciami... A w czystym powietrzu unosi się ten typowy zapach żywicy i dzikiego tymianku. Ma

się po prostu ochotę biegać i skakać z radości wobec widocznej wokół harmonii. Ale na tym nie koniec. Trochę wyżej czeka piękne jezioro Gaube rozlewające się u podnóża fascynującego, najwyższego masywu Pirenejów francuskich, jakim jest Vignemale. Czasem można ujrzeć jego odbicie w turkusowych wodach jeziora. Jest to miejsce pełne magii.

Odpowiednie zagospodarowanie i liczne trasy oferują możliwości różnorodnych spacerów i pozwalają na



skorzystanie z rajskiego ogrodu w Pirenejach bez większego wysiłku. Warto skorzystać z dwóch kolejnych wyciągów - z kolejki linowej Puntas oraz wyciągu krzeselkowego Gaube, aby po 15 minutach dodatkowego spaceru móc bezpośrednio dojść do jeziora Gaube. Można zobaczyć ten cały obszar schodząc następnie pieszo lub wyciągiem krzeselkowym.

① **Samochodem:** z miasteczka podjechać drogą D920, która wspina się w kierunku Pont d'Espagne. Przy wjeździe na obszar Pont d'Espagne zagospodarowano wielki parking („parking du Puntas”), z którego można udać się dalej pieszo na spacer lub na pół-dniową czy całodniową wycieczkę. Parking płatny (oprócz okresu października i listopada): 15 minut bezpłatnie, 6,50€ 12 pierwszych godzin (wliczonych do karty wstępu na kolejkę linową i wyciąg krzeselkowy), 8€ po przekroczeniu 12 godzin • **Autobusem:** regularna linia autobusowa od początku lipca do końca sierpnia. Wyjazd ze Stacji autokarowej - place de la Gare i przystanek w centrum miasta • Tel. : +335 62 92 53 68 / +336 71 01 46 86 • [www.cauterets.com](http://www.cauterets.com)

### Les Bains du Rocher



Warto uzupełnić ten dzień chwilą przyjemności... W Cauterets ośrodek Bains du Rocher zaprasza na chwilę relaksu w wyrafinowanej atmosferze. Olbrzymie żyrandole i barokowe zastawy, podłogi z jadeitu i mury z kamienia, mozaiki z perłowej macicy i szklane perły... Zewnętrzna laguna z bulgoczącą wodą pozwala na wylegiwanie się o każdej porze roku i każdej godzinie dnia na zboczu góry w temperaturze 38 °C. Naprawdę warto spróbować.

① **Otwarty cały rok, codziennie.** W lipcu i sierpniu w godzinach od 10:00 do 19:30; w pozostałych okresach od poniedziałku do piątku w godzinach od 14:00 do 19:30; w weekendy w godzinach od 10:00 do 19:30. Zamknięty od 12 maja do 16 czerwca oraz od 6 do 24 listopada • Avenue du Dr Domer – 65110 Cauterets • Tel. : +335 62 92 14 20 • [www.bains-rocher.fr](http://www.bains-rocher.fr)



### POMYSŁY NA SPACER :

• **Bez wysiłku - jedno z najpiękniejszych jezior w Pirenejach:** z parkingu kolejka linowa, a następnie wyciąg krzeselkowy prowadzą do szerokiej, płaskiej ścieżki schodzącej lekko w dół. Z tego miejsca wystarczy piętnaście minut spaceru, aby odkryć fantastyczne jezioro Gaube. Powrót wyciągiem krzeselkowym lub zejście ścieżką.

• **Idylliczny spacer wokół płaskowyżu Cayan:** piękny i łatwy spacer. Idealne miejsce na piknik nad brzegiem jeziora, na drzemkę pod jodłami i spotkanie ze świstakami. Z parkingu ścieżka rozpoczynająca się koło kolejki linowej prowadzi szybko do płaskowyżu i schroniska Clot. Trasa prowadzi następnie wzdłuż Gave, aż do głębi płaskowyżu. W tym miejscu znajduje się mały most Cayan. Powrót drugim brzegiem rzeki. Czas trwania trasy tam i z powrotem: 2 godziny.

### DOBRE ADRESY:

- Zajazd na Pont d'Espagne: naprzeciw wspaniałego wodospadu Pont d'Espagne można delektować się omletem z borowikami lub innymi, regionalnymi specjałami.  
Site de Cauterets-Pont d'Espagne – 65110 Cauterets • +335 62 92 54 10
- Zajazd nad jeziorem Gaube: w tym legendarnym miejscu można skosztować pstrąga lub innych wyrobów regionalnych na tarasie, patrząc na fantastyczny, pirenejski krajobraz.  
Site de Cauterets-Pont d'Espagne – 65110 Cauterets • +335 74 51 56 28
- Au Refuge des Sens w Cauterets: w tym salonie czekolady i herbaty najtrudniejszą rzeczą jest dokonanie wyboru... Czekolada wiedeńska, tarta jabłkowa „Tatin”, wypieki na kruchym, chrupiącym cieście czy też naleśniki z gęstą, bitą śmietaną?7, rue du Richelieu - Galerie des Princes – 65110 Cauterets • +335 62 92 57 76
- L'Abris du Benquès w Cauterets: rozkosz dla oczu i podniebienia. Szeroki wybór starannie przygotowanych dań i przystawki podawane na desce, aby uprzyjemnić czekanie.  
Wyselekcjonowany przez przewodnik Michelin.  
Route de la Raillère - 65110 Cauterets • +335 62 92 50 15

## TWOJE HOTELE:

### Noc 1: Pokój gościnny w Villa l'Orante w Lourdes:

Zbudowana pod koniec 19-go wieku Villa Orante przyjmuje swoich gości w samym centrum Lourdes w fantastycznym otoczeniu, z wyjątkowym widokiem na Sanktuaria maryjne i zamek na tle najpiękniejszych Pirenejów. "Villa l'Orante" proponuje 4 pokoje wysokiej klasy. Mieści się w pobliżu wszystkich sklepików, tak że można udać się do miasta na piechotę. Goście mogą również odpocząć w salonie dysponującym telewizją, home-movie/odtwarzaczem DVD, konsolą gier, biblioteką, pianinem. Hotel posiada prywatny parking oraz ogród. Z pokoju wysokiej klasy roztacza się widok na miasto Lourdes - a zwłaszcza Sanktuaria i zamek...

📍 *Villa L'Orante • 22 rue Richelieu – 65100 LOURDES • Tel.: +336 78 62 75 74 • [www.villa-orante.fr](http://www.villa-orante.fr)*

Do zarezerwowania na Booking: <https://booki.ng/2pwjRJc>

### Noc 2: Hotel 4-gwiazdkowy Oroel w Jaca:

Ten nowoczesny i komfortowy hotel jest idealnie usytuowany. Znajduje się niedaleko centrum miasta Jaca i jego historycznych uliczek, co pozwala na skorzystanie z atmosfery tej czarującej miejscowości, pozostając jednocześnie w zaciszu. Spokojny spacer w średniowiecznych uliczkach wśród pięknych domostw z XVI-go wieku, odpoczynek na tarasie naprzeciw cytadeli, a pod koniec dnia chłodny relaks w basenie i jacuzzi w hotelu otoczonym dużym ogrodem i delektowanie się pirenejskimi szczytami. Obszerne pokoje, podobnie jak wspólnie dzielone przestrzenie. Hotel dysponuje również kawiarnią i restauracją. Wszystkie pokoje dysponują Wifi.

📍 *Hotel Oroel • Av. de Francia, 37 - 22700 Jaca • Tel.: +349 74 36 24 11 • [www.hoteloroeljaca.com](http://www.hoteloroeljaca.com)*

Do zarezerwowania na Booking: <https://booki.ng/2pwhxSi>

### Noc 3: Hotel 3-gwiazdkowy Peña Montañesa w Ainsa:

Ten nowoczesny hotel posiadający SPA to prawdziwy klejnot mieszczący się w niewielkiej odległości od Ainsa, które jest średniowiecznym miastem w Aragonii, a jednocześnie stolicą Sobrarbre. Mieści się niedaleko granicy z Francją i stanowi idealny punkt wyjściowy, aby odkryć Kanion Añisclo, dolinę Pineta u podnóża góry Mont-Perdu, miejscowość Ainsa i oczywiście wielki kanion Ordesa. Za budynkiem z kamienia otwiera się duży ogród z basenem i brodzikiem. W tle widać górę Peña Montañesa, dumny symbol tego regionu nabierający pięknej pomarańczowej barwy podczas zachodu słońca. Pokoje z widokiem są wygodne i przytulne. Goście cieszą się spokojem tego miejsca i nowym SPA, w którym można zrelaksować się w ciepłej wodzie po wspaniałym dniu pełnym odkryć i doznań. Doskonałe warunki dla rodzin zapewniają duże, dwupoziomowe pokoje oraz gry dla dzieci w ogrodzie. Hotel oferuje teren sportowy z kortem, bieżnią, boisko do gry w piłkę nożną i koszykówkę, a także skwery gry dla dzieci, stoły pingpongowe oraz basen zewnętrzny z brodzikiem. Pełny relaks zapewniają SPA z prysznicami, trasa sensoryczna, masaże i taras salonowy z leżakiem.

📍 *Hôtel Peña Montañesa* • Carretera de Aínsa a Francia, km 2 – 22330 AINSA • Tél. : +349 74 51 00 51 • [www.hotelpenamontanesa.com](http://www.hotelpenamontanesa.com)

Do zarezerwowania na Booking: <https://booki.ng/2nIJNEI>

#### **Noc 4: Hotel 3-gwiazdkowy Ciria w Benasque:**

Ten czarujący hotel jest usytuowany na obrzeżach wspaniałego parku przyrody Posets-Maladeta, w samym centrum hiszpańskiego łańcucha Pirenejów, w sercu miejscowości Benasque, zaraz przy głównej ulicy. Od 30 lat zajmuje się nim ta sama rodzina. José Maria i Dioni, 2 braci zakochanych w swoich górach przynosi ze swoich wycieczek pyszne produkty i nie szczędzi na dobrych poradach i ciekawych pomysłach. Hotel ten zbudowano w tradycyjnym stylu z drewna i kamienia, i stanowi idealny punkt wyjściowy dla wycieczek. Ściany zdobione starymi sankami i raketami, „Azuleros” na schodach, salon z prawdziwym kominkiem, kryty taras pełen kwiatów, wszystko zostało starannie przemyślane. Duże pokoje, jasne z subtelnym wystrojem. Hotel dysponuje restauracją wyspecjalizowaną w daniach regionu Górnej Aragonii, salonem z barem, kawiarnią oraz garażem. Wszystkie pokoje posiadają bezpłatne Wifi.

📍 *Hôtel Ciria* • Av. los Tilos, 13 - 22440 Benasque • Tél. : +349 74 55 16 12 • [www.hotelciria.com](http://www.hotelciria.com)

Do zarezerwowania na Booking: <https://booki.ng/2ojsbuG>

#### **Noc 5: Hotel 4-gwiazdkowy Mercure w Saint-Lary:**

Hotel ten mieści się w wyjątkowym miejscu, w samym sercu Pirenejskiego Parku Narodowego, otoczony zielenią i napawający spokojem. Jest on pełen czaru i autentyczności, gdyż umiejętnie zachował swoje pirenejskie korzenie i górskie tradycje. Jego pracownicy zawsze troszczą się o swoich gości i zapewniają wysokiej jakości usługi. Hotel dysponuje 65 wyjątkowo wygodnymi pokojami, w tym 5 pokojami przeznaczonymi dla rodzin, o klasycznym i współczesnym wystroju wykorzystującym proste materiały w ciepłych tonacjach. Są to pokoje z odsłoniętym widokiem na masyw górski lub na ogrody kąpielisk termalnych. Bar i restauracja La Mangeoire mieszczą się wokół salonu i są wyjątkowo oryginalne dzięki dekoracji przypominającej atmosferę górskiej chaty. Restauracja proponuje wyrafinowane dania, w tym szeroką gamę miejscowych i międzynarodowych specjałów wykonanych ze świeżych i sezonowych produktów. Bar „Le Cintra” stanowi serce hotelu, w którym wszyscy się spotykają w przyjaznej atmosferze! W celu zapewnienia pełnego komfortu hotel jest bezpośrednio połączony z ośrodkiem SPA Sensoria by Nuxe. Można tu skorzystać z zabiegów SPA, ale też z zabiegów kosmetycznych twarzy i ciała, masaży marki NUXE, a także innych zabiegów pielęgnacyjnych i relaksujących zapewniających dobre samopoczucie fizyczne i duchowe w atmosferze cocooning, w samym sercu Pirenejów.

📍 *Hôtel Le Mercure* • Parc thermal – 65170 SAINT-LARY • Tél. : 05 62 99 50 00 • [www.mercuresensoria.com](http://www.mercuresensoria.com)

Do zarezerwowania na Booking: <https://booki.ng/2pxIV1B>



### **Noc 6: Hotel 3-gwiazdkowy La Breche de Roland w Gavarnie-Gedre:**

Hotel ten znajduje się na skrzyżowaniu słynnych dolin - Gavarnie, Troumouse i Estaubé. Widok z tarasu na Breche de Roland zapiera dech w piersiach. Są to wrota prowadzące do Masywu „Pireneje Mont Perdu, krainy dolin i kanionów” zarejestrowanego przez UNESCO na liście Światowego Dziedzictwa Ludzkości. Odile i Philippe przyjmują swoich gości w swojskiej i życzliwej atmosferze w rodzinnym hotelu znajdującym się w 17-wiecznym budynku. Wśród dań proponują przede wszystkim regionalne specjały a Odile potrafi zaprosić na prawdziwą podróż smakową proponując typowo pirenejskie dania. Szczodra „garbure” (pirenejski specjał), pyszna czarna wieprzowina z Bigorre lub smakowita baranina AOC (o chronionej nazwie pochodzenia) z Bareges-Gavarnie, zaskakujące ciasto z różną... Farandola smaków wzmocniona wspaniałym Madiranem lub Pacherencem... Hotel dysponuje restauracją, barem, salonem i tarasem panoramicznym.

📍 *Hotel La Brèche de Roland* • 65120 Gèdre • Tél. : 05 62 92 48 54 • [www.gavarnie-hotel.com](http://www.gavarnie-hotel.com)

**Do zarezerwowania na Booking:** <https://booki.ng/2pxIV1B>

### **Noc 7: Hotel 3-gwiazdkowy Lion d'Or w Cauterets:**

Ten hotel należący do klasy luksus i styl (Hotellerie de Charme et de Caractere) mieści się w samym centrum małej, pirenejskiej miejscowości wypoczynkowej - Cauterets. Przypominające prawdziwe, angielskie „ladies”, ale pochodzące z tych stron dwie siostry Bernadette i Rose Marie zapewniają swojską, rodzinną atmosferę w tym domu znajdującym się w samym sercu uzdrowiska termalnego w Cauterets. Koronki i wyszywanki, różowe lub niebieskie narzuty i stare bibeloty nadają specyficznej słodkiej atmosfery temu miejscu. Pokoje są przygotowane z prawdziwą miłością. Każdy szczegół - jak na przykład woreczek z lawendą zawieszony na klamce do szafy - tchnie romantyzmem. Nie zapominając o czarującym patio i kwiecistych balkonach. Nasza gama luksus i styl obejmuje hotele o niewielkich, „ludzkich” rozmiarach, mieszczące się w chronionym otoczeniu. Tutaj jest się przyjętym, jak u dobrych znajomych, personel dostosowuje się do gości, staranny wystrój, tradycyjne materiały, wyrafinowane meble, starannie dobrane kolory, aby wytworzyć harmonijną atmosferę odpowiadającą charakterowi doliny i regionu. Hotel dysponuje również salą restauracyjną, barem z częścią salonową oraz tarasem.

📍 *Hotel Le Lion d'Or* • 12 rue Richelieu – 65110 CAUTERETS • Tel. : +335 62 92 52 87 • [www.hotel-cauterets.fr](http://www.hotel-cauterets.fr)

**Do zarezerwowania na Booking:** <https://booki.ng/2oHqHeZ>

